



TANGERANG
SATU
PETA

BUKU METADATA

INDIKATOR STATISTIK SEKTORAL
KOTA TANGERANG

2023



SAMBUTAN SEKRETARIS DAERAH KOTA TANGERANG

Assalamu'alaikum Wr. Wb.

Salam Sejahtera untuk kita semua, puji dan syukur kita panjatkan kehadirat Allah Subhanahu wa Ta'ala yang selalu melimpahkan rahmat dan karunia-Nya kepada kita semua, kami persembahkan kepada pembaca sekalian buku *Metadata Indikator Statistik Sektoral Kota Tangerang Tahun 2023*.

Metadata Indikator Statistik Sektoral Tahun 2023 merupakan publikasi yang menyajikan beragam jenis data statistik yang bersumber dari organisasi Perangkat Daerah Pemerintah Kota Tangerang pada tahun 2023. Penyusunan *Metadata Indikator Statistik Sektoral Tahun 2023* merupakan salah satu bentuk aktualisasi Pemerintah Daerah Kota Tangerang dalam upaya melaksanakan amanat Undang-Undang Nomor 23 Tahun 2014 tentang Pemerintah Daerah. Salah satu amanatnya yaitu menyelenggarakan sub urusan statistik sektoral. Selain itu, buku ini juga merupakan bagian dari implementasi Perpres Nomor 39 Tahun 2019 tentang Satu Data Indonesia. Kehadiran himpunan Metadata Indikator ini diharapkan dapat memberikan pemahaman terhadap data statistik agar angka yang tertera dapat diinterpretasikan dengan tepat. Dengan demikian, perencanaan, pengendalian, dan evaluasi pembangunan daerah dapat dilaksanakan dengan lebih efektif dan efisien.

Kelengkapan dan penyempurnaan data yang disajikan terus diupayakan sesuai dengan kebutuhan. Oleh karena itu saran dan kritik yang membangun dari berbagai pihak sangat diharapkan untuk perbaikan ke arah lebih baik pada publikasi yang akan datang. Penghargaan dan terimakasih kami sampaikan kepada semua pihak yang telah memberikan kontribusi sehingga publikasi ini dapat terwujud. Semoga *Metadata Kegiatan Statistik Sektoral Tahun 2023* ini dapat memberikan manfaat.

Demikian yang dapat saya sampaikan, semoga Allah Subhanahu wa Ta'ala senantiasa memberikan kelancaran dan keberkahan bagi kita semua, Aamiin Yaa Robbal Aalamiin.

Wassalamu'alaikum Wr. Wb.

Tangerang, Desember 2023
Sekretaris Daerah
Kota Tangerang

DRS. HERMAN SUWARMAN, M.SI

KATA PENGANTAR

Assalamu'alaikum Wr. Wb.

Puji syukur kehadirat Allah SWT karena berkat limpahan rahmat dan karunia-Nya, kami dapat menyelesaikan Buku *Metadate Indikator Statistik Sektoral Kota Tangerang Tahun 2023*. Adapun tujuan dari disusunnya buku ini adalah untuk memenuhi kebutuhan organisasi, instansi, akademisi, maupun masyarakat terhadap pemahaman yang baik tentang data statistik. Interpretasi yang tepat terhadap data statistik dapat mengakselerasi tercapainya tujuan. Sebaliknya, interpretasi yang keliru dapat menggiring pada keputusan yang menyesatkan.

Sebagai walidata statistik di tingkat daerah, Dinas Komunikasi dan Informatika Kota Tangerang menyediakan informasi metadate yang tersaji di web Dinas Komunikasi dan Informatika Kota Tangerang, adapun untuk mengakses web tersebut yaitu <https://maps.tangerangkota.go.id/>. Buku ini menyajikan berbagai *metadate indikator statistik sektoral* yang dikumpulkan oleh Dinas Komunikasi dan Informatika Kota Tangerang pada tahun 2023.

Sementara itu, upaya pemutakhiran informasi *metadate indikator statistik sektoral* terus kami lakukan secara berkesinambungan dari tahun ke tahun. Dengan demikian, diharapkan buku ini dapat bermanfaat bagi para penyelenggara kegiatan statistik maupun pengguna data (data user).

Mengingat banyaknya metadate yang dikumpulkan maka publikasi ini kami simpulkan menjadi buku. Buku ini terwujud berkat kerjasama yang baik antara tim penyusun dan unit penyelenggara kegiatan statistik terkait. Untuk itu kami ucapkan terima kasih atas dedikasi dan kerjasamanya. Namun demikian, ibarat pepatah "tiada gading yang tidak retak", kritik dan saran masih kami harapkan. Masukan tersebut dapat dikirim secara langsung kepada kami Dinas Komunikasi dan Informatika Kota Tangerang atau melalui email statik.kominfo@tangerangkota.go.id.

Demikian yang dapat saya sampaikan, semoga Allah Subhanahu wa Ta'ala senantiasa memberikan kelancaran dan keberkahan, Aamin Yaa Robbal Aalamiin.

Wassalamu'alaikum Wr. Wb.

Tangerang, Desember 2023

Kepala

Dinas Komunikasi dan Informatika
Kota Tangerang



HJ. INDRI ASTUTI, SH, M.SI

DAFTAR ISI

SAMBUTAN SEKRETARIS DAERAH KOTA TANGERANG.....	2
KATA PENGANTAR	3
DAFTAR ISI	4
PENDAHULUAN	6
LATAR BELAKANG	6
TUJUAN	6
RUANG LINGKUP DAN BATASAN	7
SURVEI STATISTIK SEKTORAL	8
SURVEI KEPUASAN MASYARAKAT TERHADAP PEMANFAATAN APLIKASI JOB FAIR ONLINE DALAM MEMBERIKAN PELAYANAN TERHADAP MASYARAKAT KOTA TANGERANG TAHUN 2023.....	9
SURVEI KEPUASAN PEGAWAI TERHADAP PEMANFAATAN APLIKASI PORTAL E-GOV DALAM MEMBERIKAN PELAYANAN KEPEGAWAIAN KOTA TANGERANG SECARA DIGITAL TAHUN 2023	11
SURVEI KEPUASAN MASYARAKAT TERHADAP PEMANFAATAN APLIKASI TANGERANG LIVE DALAM MEMBERIKAN PELAYANAN TERHADAP MASYARAKAT KOTA TANGERANG TAHUN 2023	13
PENDATAAN LENGKAP DATA SPASIAL SEBARAN SUMUR RESAPAN KOTA TANGERANG..	15
PENDATAAN LENGKAP DATA SPASIAL SEBARAN KELOMPOK WANITA TANI	16
PENDATAAN LENGKAP DATA SPASIAL SEBARAN PARIWISATA	17
PENDATAAN LENGKAP DATA SPASIAL SEBARAN GEDUNG DIKLAT	18
PENDATAAN LENGKAP DATA SPASIAL SEBARAN DRAINASE KOTA TANGERANG.....	19

PENDATAAN LENGKAP DATA SPASIAL SEBARAN PEMAKAMAN KOTA TANGERANG	20
PENDATAAN LENGKAP DATA SPASIAL SEBARAN PASAR KOTA TANGERANG	21
PENDATAAN LENGKAP DATA SPASIAL SEBARAN LEMBAGA KESEJAHTERAAN SOSIAL KOTA TANGERANG	22
PENDATAAN LENGKAP DATA SPASIAL SEBARAN SARANA DAN PRASARANA OLAHRAGA KOTA TANGERANG	23
SURVEI LITERASI DIGITAL KOTA TANGERANG 2023	24
SURVEI KEPUASAN MASYARAKAT PENGGUNA JASA LAYANAN INFORMASI TEKNOLOGI (IT) KOTA TANGERANG TAHUN 2023	26
PENDATAAN LENGKAP DATA SPASIAL SEBARAN CCTV LINGKUNGAN KOTA TANGERANG TAHUN 2023	28
SURVEI KEPUASAN MASYARAKAT TERHADAP PEMANFAATAN APLIKASI BERBASIS INFORMASI GEOSPASIAL DALAM MEMBERIKAN PELAYANAN TERHADAP MASYARAKAT KOTA TANGERANG TAHUN 2023	29
LAMPIRAN	
LAMPIRAN 1 : FORMULIR METADATA STATISTIK INDIKATOR SURVEI STATISTIK SEKTORAL	
LAMPIRAN 2 : REKOMENDASI KEGIATAN STATISTIK	

PENDAHULUAN

LATAR BELAKANG

Undang-undang Nomor 23 Tahun 2014 tentang Pemerintah Daerah mengamanatkan pemerintah daerah untuk melaksanakan urusan pemerintahan di bidang statistik. Pemerintah Kota Tangerang melalui Dinas Komunikasi dan Informatika (Diskominfo) telah melaksanakan amanat tersebut. Perpres Nomor 39 Tahun 2019 tentang Satu Data Indonesia (SDI) juga mengamanatkan Diskominfo sebagai walidata tingkat daerah dalam kerangka Penyelenggaraan Satu Data Indonesia. Salah satu tugas walidata tingkat daerah adalah membantu pembina data tingkat daerah dalam membina produsen data tingkat daerah. Salah satu bentuk pelaksanaan amanat peraturan perundang-undangan tersebut, Diskominfo telah menyusun dan mempublikasikan metadata statistik.

Dalam Peraturan Badan Pusat Statistik Nomor 5 Tahun 2020 tentang Petunjuk Teknis Metadata Statistik, metadata statistik dibagi menjadi tiga yaitu metadata statistik kegiatan, metadata statistik variabel, dan metadata statistik indikator. Metadata statistik indikator, adalah informasi yang sangat dibutuhkan oleh banyak pihak yang menggunakan data statistik. Berdasarkan UU Nomor 23 Tahun 2014, sub urusan statistik yang dilaksanakan oleh pemerintah daerah adalah statistik sektoral. Oleh karena itu Diskominfo menyusun dan mempublikasikan buku metadata indikator statistik sektoral.

TUJUAN

Penyusunan Buku Metadata Indikator pada dasarnya memiliki beberapa tujuan baik untuk pengguna data, penyedia data, maupun lembaga. Tujuan tersebut antara lain:

a. Bagi Penyedia Data

- Menginformasikan kegiatan statistik yang dilaksanakan oleh Dinas Komunikas dan Informatika Kota Tangerang terhadap kementerian/lembaga pada kelompok statistik sektoral, Hal ini juga didukung dengan adanya keterbukaan informasi publik sebagai salah satu bentuk akuntabilitas kegiatan.
- Menjadi media untuk menghindari terjadinya duplikasi kegiatan statistik. Melalui informasi yang tersedia, maka penyedia data dapat mengoptimalkan untuk memanfaatkan hasil-hasil kegiatan statistik yang telah ada dibandingkan dengan melakukan kegiatan statistik yang sama.

b. Bagi Pengguna Data:

- Memberikan kemudahan bagi pengguna data dalam menentukan pilihan sumber data yang akan digunakan sekaligus dapat dimanfaatkan untuk mendapatkan informasi terkait kualitas pengumpulan dan pengolahan data.
- Menjadi sarana yang dapat membantu dalam menyusun dan menyelenggarakan kegiatan statistik yang diperlukan, khususnya dalam melakukan dan mengembangkan penelitian.

RUANG LINGKUP DAN BATASAN

Ruang lingkup publikasi buku metadata indikator statistik sektoral ini dibatasi pada kegiatan kompilasi dan survei data spasial serta survei kepuasan masyarakat. Pembatasan tersebut dilakukan mengingat banyaknya kegiatan statistik sektoral dari tahun ke tahun maupun isian dari metadata indikator statistik sektoral. Pembatasan tahun dilakukan pada pengumpulan tahun 2023, sedangkan pembatasan pada konten metadata indikator statistik sektoral ditujukan pada tiga kelompok informasi yaitu identitas indikator, data, dan metodologi. Walaupun demikian, dari tiga kelompok informasi tersebut terdapat beberapa informasi yang disajikan yaitu:

1. Identitas Indikator

- a. Konsep dan Definisi
- b. Unit Penyelenggara
- c. Nama Indikator
- d. Tujuan dan kegunaan
- e. Interpretasi

2. Data

- a. Data yang Dikumpulkan
- b. Periodisasi

3. Metodologi

- a. Unit Observasi
- b. Tingkat Penyajian
- c. Rumus



SURVEI STATISTIK SEKTORAL

SURVEI KEPUASAN MASYARAKAT TERHADAP PEMANFAATAN APLIKASI JOB FAIR *ONLINE* DALAM MEMBERIKAN PELAYANAN TERHADAP MASYARAKAT KOTA TANGERANG TAHUN 2023

▣ IDENTITAS INDIKATOR

Konsep dan Definisi	Melakukan pendataan variabel-variabel terkait survei pendataan lengkap Kepuasan Masyarakat Kota Tangerang yang menggunakan Aplikasi Job Fair <i>Online</i> Tahun 2023.
Unit Penyelenggara	Dinas Komunikasi dan Informatika.
Nama Indikator	Indeks Kepuasan Masyarakat Kota Tangerang yang menggunakan Aplikasi Job Fair.
Tujuan dan Kegunaan	Untuk mendapatkan data tingkat kepuasan masyarakat Kota Tangerang terhadap pelayanan publik.

Interpretasi

Nilai	Nilai Interval	Nilai Hasil Interval Konversi	Mutu	Kinerja Unit
1	1,00- 2,5996	25,00- 64,99	D	Tidak Baik
2	2,60 - 3,064	65,00 - 76,60	C	Kurang Baik
3	3,0644-3,532	76,61 -88,30	B	Baik
4	3,5324-4,00	88,31-100,00	A	Sangat Baik

▣ DATA

Data yang Dikumpulkan	Indeks Kepuasan Masyarakat Kota Tangerang yang menggunakan Aplikasi Job Fair <i>Online</i> .
Periodisasi	Tahunan.

▣ METODOLOGI

Unit Observasi Masyarakat Umum Wilayah Kota Tangerang.

Tingkat Penyajian Kabupaten/Kota.

Rumus

$$\mathbf{Bobot\ nilai\ tertimbang} = \frac{\mathbf{Jumlah\ Bobot}}{\mathbf{Jumlah\ Unsur}} = \frac{1}{9} = 0.11$$

$$\mathbf{IKM} = \frac{\mathbf{Total\ dari\ nilai\ persepsi\ per\ unsur}}{\mathbf{Total\ unsur\ yang\ terisi}} \times \mathbf{nilai\ penimbang}$$

SURVEI KEPUASAN PEGAWAI TERHADAP PEMANFAATAN APLIKASI PORTAL E-GOV DALAM MEMBERIKAN PELAYANAN KEPEGAWAIAN KOTA TANGERANG SECARA DIGITAL TAHUN 2023

▣ IDENTITAS INDIKATOR

Konsep dan Definisi	Melakukan pendataan variabel-variabel terkait survei pendataan lengkap Kepuasan Pegawai Kota Tangerang terhadap pelayanan kepegawaian menggunakan Aplikasi Portal E-Gov.
Unit Penyelenggara	Dinas Komunikasi dan Informatika.
Nama Indikator	Indeks Kepuasan Pegawai Kota Tangerang yang menggunakan Aplikasi Portal E-Gov.
Tujuan dan Kegunaan	Untuk mendapatkan data tingkat kepuasan pegawai Kota Tangerang terhadap pelayanan kepegawaian menggunakan Aplikasi Portal E-Gov.

Interpretasi

Nilai	Nilai Interval	Nilai Hasil Interval Konversi	Mutu	Kinerja Unit
1	1,00- 2,5996	25,00- 64,99	D	Tidak Baik
2	2,60 - 3,064	65,00 - 76,60	C	Kurang Baik
3	3,0644-3,532	76,61 -88,30	B	Baik
4	3,5324-4,00	88,31-100,00	A	Sangat Baik

▣ DATA

Data yang Dikumpulkan	Indeks Kepuasan Pegawai Kota Tangerang menggunakan Aplikasi Portal E-Gov.
Periodisasi	Tahunan.

▣ METODOLOGI

Unit Observasi ASN Pemerintah Kota Tangerang.

Tingkat Penyajian Kabupaten/Kota.

Rumus

$$\text{Bobot nilai tertimbang} = \frac{\text{Jumlah Bobot}}{\text{Jumlah Unsur}} = \frac{1}{9} = 0.11$$

$$IKM = \frac{\text{Total dari nilai persepsi per unsur}}{\text{Total unsur yang terisi}} \times \text{nilai penimbang}$$

SURVEI KEPUASAN MASYARAKAT TERHADAP PEMANFAATAN APLIKASI TANGERANG *LIVE* DALAM MEMBERIKAN PELAYANAN TERHADAP MASYARAKAT KOTA TANGERANG TAHUN 2023

▣ IDENTITAS INDIKATOR

Konsep dan Definisi	Melakukan pendataan variabel-variabel terkait survei pendataan lengkap Kepuasan Masyarakat Kota Tangerang terhadap pemanfaatan Aplikasi Tangerang <i>Live</i> .
Unit Penyelenggara	Dinas Komunikasi dan Informatika.
Nama Indikator	Indeks Kepuasan Masyarakat Kota Tangerang terhadap pemanfaatan Aplikasi Tangerang <i>Live</i> .
Tujuan dan Kegunaan	Untuk mendapatkan data tingkat kepuasan masyarakat Kota Tangerang terhadap pelayanan publik.

Interpretasi

Nilai	Nilai Interval	Nilai Hasil Interval Konversi	Mutu	Kinerja Unit
1	1,00- 2,5996	25,00- 64,99	D	Tidak Baik
2	2,60 - 3,064	65,00 - 76,60	C	Kurang Baik
3	3,0644-3,532	76,61 -88,30	B	Baik
4	3,5324-4,00	88,31-100,00	A	Sangat Baik

▣ DATA

Data yang Dikumpulkan	Indeks Kepuasan Masyarakat Kota terhadap pemanfaatan Aplikasi Tangerang <i>Live</i> .
Periodisasi	Tahunan.

▣ METODOLOGI

Unit Observasi Masyarakat Umum Wilayah Kota Tangerang.

Tingkat Penyajian Kabupaten/Kota.

Rumus

$$\text{Bobot nilai tertimbang} = \frac{\text{Jumlah Bobot}}{\text{Jumlah Unsur}} = \frac{1}{9} = 0.11$$

$$IKM = \frac{\text{Total dari nilai persepsi per unsur}}{\text{Total unsur yang terisi}} \times \text{nilai penimbang}$$

PENDATAAN LENGKAP DATA SPASIAL SEBARAN SUMUR RESAPAN KOTA TANGERANG

▣ IDENTITAS INDIKATOR

Konsep dan Definisi	Letak Kelompok Sumur resapan di wilayah Kota Tangerang.
Unit Penyelenggara	Dinas Komunikasi dan Informatika.
Nama Indikator	Geotagging Sumur Resapan.
Tujuan dan Kegunaan	Untuk menganalisis penambahan lokasi baru, mengetahui jumlah, kedalaman, dan kondisi sumur resapan sehingga dapat dimanfaatkan oleh masyarakat Kota Tangerang sesuai kebutuhan.
Interpretasi	Sebaran Sumur Resapan Secara Lengkap di Wilayah Kota Tangerang.

▣ DATA

Data yang Dikumpulkan	Pendataan Lengkap Data Spasial Sumur Resapan Kota Tangerang.
Periodisasi	Hanya sekali.

▣ METODOLOGI

Unit Observasi	Dinas Lingkungan Hidup.
Tingkat Penyajian	Kota Tangerang.
Rumus	-

PENDATAAN LENGKAP DATA SPASIAL SEBARAN KELOMPOK WANITA TANI

▣ IDENTITAS INDIKATOR

Konsep dan Definisi	Letak Kelompok Wanita Tani di wilayah Kota Tangerang.
Unit Penyelenggara	Dinas Komunikasi dan Informatika.
Nama Indikator	Geotagging Kelompok Wanita Tani.
Tujuan dan Kegunaan	Untuk mengetahui jumlah kelompok wanita tani di Kota Tangerang.
Interpretasi	Sebaran Kelompok Wanita Tani Secara Lengkap di Wilayah Kota Tangerang.

▣ DATA

Data yang Dikumpulkan	Pendataan Lengkap Data Spasial Kelompok Wanita Tani Kota Tangerang.
Periodisasi	Hanya sekali.

▣ METODOLOGI

Unit Observasi	Dinas Ketahanan Pangan.
Tingkat Penyajian	Kota Tangerang.
Rumus	-

PENDATAAN LENGKAP DATA SPASIAL SEBARAN PARIWISATA

✧ IDENTITAS INDIKATOR

Konsep dan Definisi	Letak Pariwisata di wilayah Kota Tangerang.
Unit Penyelenggara	Dinas Komunikasi dan Informatika.
Nama Indikator	Geotagging Pariwisata.
Tujuan dan Kegunaan	Untuk menganalisis penambahan lokasi baru, mengetahui nama, kategori, dan jumlah pariwisata sehingga dapat dimanfaatkan oleh masyarakat Kota Tangerang sesuai kebutuhan.
Interpretasi	Sebaran Pariwisata Secara Lengkap di Wilayah Kota Tangerang.

✧ DATA

Data yang Dikumpulkan	Pendataan Lengkap Data Spasial Pariwisata Kota Tangerang.
Periodisasi	Hanya sekali.

✧ METODOLOGI

Unit Observasi	Dinas Kebudayaan dan Pariwisata.
Tingkat Penyajian	Kota Tangerang.
Rumus	-

PENDATAAN LENGKAP DATA SPASIAL SEBARAN GEDUNG DIKLAT

▣ IDENTITAS INDIKATOR

Konsep dan Definisi	Letak Gedung Diklat di wilayah Kota Tangerang.
Unit Penyelenggara	Dinas Komunikasi dan Informatika.
Nama Indikator	Geotagging Sebaran Gedung Diklat.
Tujuan dan Kegunaan	Untuk menganalisis penambahan lokasi baru, mengetahui jumlah Gedung Diklat, dan fungsi bangunan sehingga dapat di manfaatkan oleh Masyarakat Kota Tangerang sesuai kebutuhan.
Interpretasi	Sebaran Gedung Diklat Secara Lengkap di Wilayah Kota Tangerang.

▣ DATA

Data yang Dikumpulkan	Pendataan Lengkap Data Spasial Gedung Diklat Kota Tangerang.
Periodisasi	Hanya sekali.

▣ METODOLOGI

Unit Observasi	Badan Kepegawaian dan Pengembangan Sumber Daya Manusia.
Tingkat Penyajian	Kabupaten/Kota.
Rumus	-

PENDATAAN LENGKAP DATA SPASIAL SEBARAN DRAINASE KOTA TANGERANG

▣ IDENTITAS INDIKATOR

Konsep dan Definisi	Letak Drainase di Wilayah Kota Tangerang.
Unit Penyelenggara	Dinas Komunikasi dan Informatika.
Nama Indikator	Geotagging Drainase.
Tujuan dan Kegunaan	Untuk menganalisis penambahan lokasi baru, mengetahui jumlah, dan progres Drainase sehingga dapat di manfaatkan oleh Masyarakat Kota Tangerang sesuai kebutuhan.
Interpretasi	Sebaran Drainase Secara Lengkap di Wilayah Kota Tangerang.

▣ DATA

Data yang Dikumpulkan	Kompilasi Data Spasial Drainase Kota Tangerang.
Periodisasi	Hanya sekali.

▣ METODOLOGI

Unit Observasi	Dinas Pekerjaan Umum dan Penataan Ruang.
Tingkat Penyajian	Kabupaten/Kota.
Rumus	-

PENDATAAN LENGKAP DATA SPASIAL SEBARAN PEMAKAMAN KOTA TANGERANG

▣ IDENTITAS INDIKATOR

Konsep dan Definisi	Letak Pemakaman di Wilayah Kota Tangerang.
Unit Penyelenggara	Dinas Komunikasi dan Informatika.
Nama Indikator	Geotagging Pemakaman.
Tujuan dan Kegunaan	Untuk menganalisis penambahan lokasi baru, mengetahui jumlah, status, luas lahan, tahun, dan kondisi Pemakaman sehingga dapat di manfaatkan oleh Masyarakat Kota Tangerang sesuai kebutuhan.
Interpretasi	Jumlah Pemakaman yang ada di Kota Tangerang.

▣ DATA

Data yang Dikumpulkan	Kompilasi Data Spasial Pemakaman Kota Tangerang.
Periodisasi	Hanya sekali.

▣ METODOLOGI

Unit Observasi	Dinas Perumahan, Permukiman, dan Pertanahan.
Tingkat Penyajian	Kabupaten/Kota.
Rumus	-

PENDATAAN LENGKAP DATA SPASIAL SEBARAN PASAR KOTA TANGERANG

▣ IDENTITAS INDIKATOR

Konsep dan Definisi	Letak Pasar di Wilayah Kota Tangerang.
Unit Penyelenggara	Dinas Komunikasi dan Informatika.
Nama Indikator	Geotagging Pasar.
Tujuan dan Kegunaan	Untuk menganalisis penambahan lokasi baru, mengetahui jumlah, nama, jenis, dan jenis bangunan Pasar sehingga dapat di manfaatkan oleh Masyarakat Kota Tangerang sesuai kebutuhan.
Interpretasi	Sebaran Pasar Secara Lengkap di Wilayah Kota Tangerang.

▣ DATA

Data yang Dikumpulkan	Kompilasi Data Spasial Pasar Kota Tangerang.
Periodisasi	Hanya sekali.

▣ METODOLOGI

Unit Observasi	Dinas Perindustrian, Perdagangan, Koperasi, dan UMKM.
Tingkat Penyajian	Kabupaten/Kota.
Rumus	-

PENDATAAN LENGKAP DATA SPASIAL SEBARAN LEMBAGA KESEJAHTERAAN SOSIAL KOTA TANGERANG

▣ IDENTITAS INDIKATOR

Konsep dan Definisi	Letak Panti di Wilayah Kota Tangerang.
Unit Penyelenggara	Dinas Komunikasi dan Informatika.
Nama Indikator	Geotagging Panti.
Tujuan dan Kegunaan	Untuk menganalisis penambahan lokasi baru, mengetahui jumlah, nama, dan jenis lembaga Panti sehingga dapat di manfaatkan oleh Masyarakat Kota Tangerang sesuai kebutuhan.
Interpretasi	Sebaran Panti Secara Lengkap di Wilayah Kota Tangerang.

▣ DATA

Data yang Dikumpulkan	Kompilasi Data Spasial Panti Kota di Kota Tangerang.
Periodisasi	Hanya sekali.

▣ METODOLOGI

Unit Observasi	Dinas Sosial.
Tingkat Penyajian	Kabupaten/Kota
Rumus	-

PENDATAAN LENGKAP DATA SPASIAL SEBARAN SARANA DAN PRASARANA OLAHRAGA KOTA TANGERANG

▫ IDENTITAS INDIKATOR

Konsep dan Definisi	Letak Sarana dan Prasarana Olahraga di wilayah Kota Tangerang.
Unit Penyelenggara	Dinas Komunikasi dan Informatika.
Nama Indikator	Geotagging Sarana dan Prasarana Olahraga.
Tujuan dan Kegunaan	Untuk menganalisis penambahan lokasi baru, mengetahui jumlah, luas lahan, tahun perolehan dan cabang olahraga Sarana dan Prasarana Olahraga sehingga dapat di manfaatkan oleh Masyarakat Kota Tangerang sesuai kebutuhan.
Interpretasi	Sebaran Sarana dan Prasarana Olahraga Secara Lengkap di Wilayah Kota Tangerang.

▫ DATA

Data yang Dikumpulkan	Kompilasi Data Spasial Sarana dan Prasarana Olahraga Kota Tangerang.
Periodisasi	Hanya sekali.

▫ METODOLOGI

Unit Observasi	Dinas Pemuda dan Olahraga.
Tingkat Penyajian	Kabupaten/Kota.
Rumus	-

SURVEI LITERASI DIGITAL KOTA TANGERANG 2023

▫ IDENTITAS INDIKATOR

Konsep dan Definisi	Kemampuan untuk mengidentifikasi, memahami, menafsirkan, menciptakan, berkomunikasi dan menghitung, menggunakan bahan cetak dan tertulis yang terkait dengan berbagai konteks dalam digital.
Unit Penyelenggara	Dinas Komunikasi dan Informatika.
Nama Indikator	Survei Literasi Digital Kota Tangerang.
Tujuan dan Kegunaan	Untuk mengetahui sejauh mana tingkat literasi digital yang dimiliki oleh Masyarakat Kota Tangerang terhadap tingkat literasi digital tersebut serta untuk mengetahui pemahaman literasi digital Masyarakat Kota Tangerang yang dimiliki.

Interpretasi

Nilai	Nilai Interval	Nilai Hasil Interval	Deskripsi
1	00,00 - 19,99 %	1	Sangat Tidak Setuju
2	20,00 - 39,99 %	2	Tidak Setuju
3	40,00 – 59,99 %	3	Ragu - Ragu
4	60,00 - 79,00 %	4	Setuju
5	80,00 – 100 %	5	Sangat Setuju

▫ DATA

Data yang Dikumpulkan	Survei Literasi Digital Kota Tangerang.
Periodisasi	Hanya Sekali.

▣ METODOLOGI

Unit Observasi Masyarakat Kota Tangerang.
 Tingkat Penyajian Kabupaten/Kota.

Rumus

Rumus	Keterangan
$n = \frac{N}{1 + (N \times e^2)}$	n = Jumlah Sampel
	N = Jumlah Seluruh Populasi
	e = Toleransi Eror

SURVEI KEPUASAN MASYARAKAT PENGGUNA JASA LAYANAN INFORMASI TEKNOLOGI (IT) KOTA TANGERANG TAHUN 2023

▫ IDENTITAS INDIKATOR

Konsep dan Definisi	Demi peningkatan kualitas pelayanan publik yang berkelanjutan, perlu dilakukan evaluasi terhadap penyelenggaraan pelayanan publik. khususnya pelayanan yang diberikan oleh Dinas Komunikasi dan Informatika Kota Tangerang.
Unit Penyelenggara	Dinas Komunikasi dan Informatika.
Nama Indikator	Indeks Kepuasan Jasa Layanan Informasi Teknologi (IT).
Tujuan dan Kegunaan	Untuk mendapatkan feedback secara berkala atas kinerja atau kualitas pelayanan yang diberikan pemerintah kepada masyarakat sebagai bahan untuk menetapkan kebijakan dalam rangka peningkatan kualitas pelayanan publik khususnya bagi Pengguna Jasa Layanan Informasi Teknologi (IT).

Interpretasi

Nilai	Nilai Interval	Nilai Hasil Interval Konversi	Mutu	Kinerja Unit
1	1,00- 2,5996	25,00- 64,99	D	Tidak Baik
2	2,60 - 3,064	65,00 - 76,60	C	Kurang Baik
3	3,0644-3,532	76,61 -88,30	B	Baik
4	3,5324-4,00	88,31-100,00	A	Sangat Baik

▫ DATA

Data yang Dikumpulkan	Indeks Kepuasan Jasa Layanan Informasi Teknologi (IT).
Periodisasi	Hanya sekali.

▣ METODOLOGI

Unit Observasi ASN Pemerintah Kota Tangerang.

Tingkat Penyajian Kabupaten/Kota.

Rumus

$$\text{Bobot nilai tertimbang} = \frac{\text{Jumlah Bobot}}{\text{Jumlah Unsur}} = \frac{1}{9} = 0.11$$

$$IKM = \frac{\text{Total dari nilai persepsi per unsur}}{\text{Total unsur yang terisi}} \times \text{nilai penimbang}$$

PENDATAAN LENGKAP DATA SPASIAL SEBARAN CCTV LINGKUNGAN KOTA TANGERANG TAHUN 2023

▫ IDENTITAS INDIKATOR

Konsep dan Definisi	Melakukan pendataan variabel-variabel terkait survei pendataan lengkap data spasial sebaran cctv lingkungan kota tangerang.
Unit Penyelenggara	Dinas Komunikasi dan Informatika.
Nama Indikator	Geotagging CCTV Lingkungan.
Tujuan dan Kegunaan	Untuk melengkapi informasi spasial ke dalam Sistem Informasi Geografis dengan melakukan penitikan lokasi dan pendataan data spasial Sebaran CCTV Lingkungan di Kota Tangerang.
Interpretasi	Sebaran CCTV Lingkungan di Wilayah Kota Tangerang.

▫ DATA

Data yang Dikumpulkan	Pendataan Lengkap Data Spasial Sebaran CCTV Lingkungan Kota Tangerang.
Periodisasi	Hanya sekali.

▫ METODOLOGI

Unit Observasi	Dinas Komunikasi dan Informatika.
Tingkat Penyajian	Kota Tangerang.
Rumus	-

SURVEI KEPUASAN MASYARAKAT TERHADAP PEMANFAATAN APLIKASI BERBASIS INFORMASI GEOSPASIAL DALAM MEMBERIKAN PELAYANAN TERHADAP MASYARAKAT KOTA TANGERANG TAHUN 2023

▫ IDENTITAS INDIKATOR

Konsep dan Definisi	Demi peningkatan kualitas pelayanan publik yang berkelanjutan, perlu dilakukan evaluasi terhadap penyelenggaraan pelayanan publik. khususnya pelayanan yang diberikan oleh Dinas Komunikasi dan Informatika Kota Tangerang.
Unit Penyelenggara	Dinas Komunikasi dan Informatika.
Nama Indikator	Indeks Kepuasan Masyarakat Kota Tangerang Terhadap Pemanfaatan Aplikasi Berbasis Informasi Geospasial.
Tujuan dan Kegunaan	Untuk mengetahui sejauh mana aplikasi berbasis Informasi Geospasial yang dibangun oleh pemerintah Kota Tangerang dapat bermanfaat dan sejauh mana tingkat kepuasan yang dimiliki oleh masyarakat terhadap pemanfaatan aplikasi tersebut. (https://maps.tangerangkota.go.id/).

Interpretasi

Nilai	Nilai Interval	Nilai Hasil Interval Konversi	Mutu	Kinerja Unit
1	1,00- 2,5996	25,00- 64,99	D	Tidak Baik
2	2,60 - 3,064	65,00 - 76,60	C	Kurang Baik
3	3,0644-3,532	76,61 -88,30	B	Baik
4	3,5324-4,00	88,31-100,00	A	Sangat Baik

▫ DATA

Data yang Dikumpulkan	Indeks Kepuasan Masyarakat Terhadap Pemanfaatan Aplikasi Berbasis Informasi Geospasial.
Periodisasi	Hanya sekali.

▣ METODOLOGI

Unit Observasi Masyarakat Umum Wilayah Kota Tangerang.

Tingkat Penyajian Kabupaten/Kota.

Rumus

$$\mathbf{Bobot\ nilai\ tertimbang} = \frac{\mathit{Jumlah\ Bobot}}{\mathit{Jumlah\ Unsur}} = \frac{1}{9} = 0.11$$

$$\mathbf{IKM} = \frac{\mathit{Total\ dari\ nilai\ persepsi\ per\ unsur}}{\mathit{Total\ unsur\ yang\ terisi}} \times \mathit{nilai\ penimbang}$$

2

FORMULIS MS-IND SURVEI STATISTIK SEKTORAL

1. Survei Kepuasan Masyarakat Terhadap Pemanfaatan Aplikasi Job Fair *Online* Dalam Memberikan Pelayanan Terhadap Masyarakat Kota Tangerang Tahun 2023

Met-Ind

METADATA STATISTIK INDIKATOR

No.	Nama Indikator (dalam program)	Kategori	Detail	Metode	Bentuk/Bentuk Pengumpulan	Uraian	Pengukuran	Sumber					Tingkat	Klasifikasi
								1	2	3	4	5		
1	Indeks Kepuasan Masyarakat Kota Tangerang	Kategori	Detail	Metode	Bentuk/Bentuk Pengumpulan	Uraian	Pengukuran	1	2	3	4	5	6	7

Tangerang, Juli 2023
 Statistik Ahli Muda

 BPT NUR MAULIDHOTILATI, ST
 NIP. 196005032006042 006

Metaphis,
 Kurni Cahya

 NIP. 19731011997032 001

2. Survei Kepuasan Pegawai Terhadap Pemanfaatan Aplikasi Portal E-Gov Dalam Memberikan Pelayanan Kepegawaian Kota Tangerang Secara Digital Tahun 2023

MS-IND

**METADATA STATISTIK
INDIKTOR**

No.	Nama Indikator	Kategori	Definisi	Program	Metode Pengumpulan	Uraian	Sifat	Klasifikasi	Kategori		Kode	Nama	Kategori	Nama	Kategori	Nama	Kategori	Nama				
									1	2												
1	Indeks Kepuasan Masyarakat Kota Tangerang Terhadap Pemanfaatan Aplikasi Portal E-Gov Dalam Memberikan Pelayanan Kepegawaian Kota Tangerang Secara Digital Tahun 2023	Masyarakat Kota Tangerang	Demografi: 1. Nilai Persepsi, Interval Indeks Konversi (00), Mutu Pelayanan dan Kecepatan Layanan: 1. Nilai Interval (1,00 - 2,999) Maka Nilai Hasil Interval Konversinya adalah (2,00 - 14,99) dengan Mutu D yang berarti Sangat Baik; 2. Nilai Interval (2,00 - 3,999) Maka Nilai Hasil Interval Konversinya adalah (5,00 - 74,69) dengan Mutu C yang berarti Cukup; 3. Nilai Interval (4,00 - 5,999) Maka Nilai Hasil Interval Konversinya adalah (74,70 - 88,30) dengan Mutu B yang berarti Baik; 4. Nilai Interval (6,00 - 100,00) dengan Mutu A yang berarti Sangat Baik;	Program	Metode Pengumpulan	Uraian	Sifat	Klasifikasi	1	2	Kode	Nama	Kategori	Nama	Kategori	Nama	Kategori	Nama				
						Indeks	Poin	1. Menurut umur dengan klasifikasi sebagai berikut: a. s 15 b. 16-25 c. 26-35 d. 36-40 e. 41-55 f. 56-65 g. 66-75 h. 76-85 i. 86-95 j. 96-100			3271.13.11.01.22.02	1. Persepsi Mutu Pelayanan, 2. SIKEM, 3. SIKEM, 4. Blayut/Trifli, 5. Produk Pemanfaatan Aplikasi Portal E-Gov, 6. Kompetensi Pemanfaatan Aplikasi Portal E-Gov, 7. Persepsi Mutu Pelayanan, 8. Pemanfaatan Aplikasi Portal E-Gov, 9. SIKEM, 10. SIKEM, 11. SIKEM, 12. SIKEM, 13. SIKEM, 14. SIKEM, 15. SIKEM, 16. SIKEM, 17. SIKEM, 18. SIKEM, 19. SIKEM, 20. SIKEM, 21. SIKEM, 22. SIKEM, 23. SIKEM, 24. SIKEM, 25. SIKEM, 26. SIKEM, 27. SIKEM, 28. SIKEM, 29. SIKEM, 30. SIKEM, 31. SIKEM, 32. SIKEM, 33. SIKEM, 34. SIKEM, 35. SIKEM, 36. SIKEM, 37. SIKEM, 38. SIKEM, 39. SIKEM, 40. SIKEM, 41. SIKEM, 42. SIKEM, 43. SIKEM, 44. SIKEM, 45. SIKEM, 46. SIKEM, 47. SIKEM, 48. SIKEM, 49. SIKEM, 50. SIKEM, 51. SIKEM, 52. SIKEM, 53. SIKEM, 54. SIKEM, 55. SIKEM, 56. SIKEM, 57. SIKEM, 58. SIKEM, 59. SIKEM, 60. SIKEM, 61. SIKEM, 62. SIKEM, 63. SIKEM, 64. SIKEM, 65. SIKEM, 66. SIKEM, 67. SIKEM, 68. SIKEM, 69. SIKEM, 70. SIKEM, 71. SIKEM, 72. SIKEM, 73. SIKEM, 74. SIKEM, 75. SIKEM, 76. SIKEM, 77. SIKEM, 78. SIKEM, 79. SIKEM, 80. SIKEM, 81. SIKEM, 82. SIKEM, 83. SIKEM, 84. SIKEM, 85. SIKEM, 86. SIKEM, 87. SIKEM, 88. SIKEM, 89. SIKEM, 90. SIKEM, 91. SIKEM, 92. SIKEM, 93. SIKEM, 94. SIKEM, 95. SIKEM, 96. SIKEM, 97. SIKEM, 98. SIKEM, 99. SIKEM, 100. SIKEM										

Tangerang, September 2023
Statistik Ahli Madya

EPI/EMR/INDUKER/INDUKA/SET
NIP. 19850804 200604 2 108

Mengesah,
Kepala Dinas
Komunikasi dan Informatika

INDUKER/INDUKA/INDUKA/SET
NIP. 19871212 1987031 1003

3. Survei Kepuasan Masyarakat Terhadap Pemanfaatan Aplikasi Tangerang Live Dalam Memberikan Pelayanan Terhadap Masyarakat Kota Tangerang Tahun 2023

Badan Pusat Statistik
METADATA STATISTIK INDIKATOR

Me-Info

Dokumen ini adalah hak milik Badan Pusat Statistik
 Untuk Keperluan Resmi dan Penggunaan Resmi
 Untuk Keperluan Resmi dan Penggunaan Resmi

No.	Nama Indikator	Kategori	Definisi	Interpretasi	Metode Pengukuran	Satuan	Penggolongan	Kategori dan Sub-kategori							Alokasi Dana
								Indikator	Sub-indikator	Sub-kategori 1	Sub-kategori 2	Sub-kategori 3	Sub-kategori 4	Sub-kategori 5	
1	Indeks Kepuasan Masyarakat Terhadap Kualitas Pelayanan Publik yang Dihasilkan oleh Aplikasi Tangerang Live	Indeks	Merupakan suatu indeks yang menunjukkan tingkat kepuasan masyarakat terhadap pelayanan publik yang dihasilkan oleh aplikasi Tangerang Live. Indeks ini dihitung berdasarkan hasil survei yang dilakukan kepada masyarakat pengguna aplikasi Tangerang Live. Indeks ini berkisar antara 0 (sangat tidak puas) hingga 100 (sangat puas).	Nilai Rentan: Interval Baik, interval Sempurna (80,00 - 100,00) Maka Nilai Keseluruhan yang Dihasilkan adalah (80,00 - 100,00) dengan Mula D yang berarti Sangat Baik; (76,61 - 80,00) Maka Nilai Keseluruhan yang Dihasilkan adalah (76,61 - 80,00) dengan Mula B yang berarti Baik; (73,22 - 76,61) Maka Nilai Keseluruhan yang Dihasilkan adalah (73,22 - 76,61) dengan Mula C yang berarti Cukup Baik; (69,83 - 73,22) Maka Nilai Keseluruhan yang Dihasilkan adalah (69,83 - 73,22) dengan Mula D yang berarti Cukup Buruk; (66,44 - 69,83) Maka Nilai Keseluruhan yang Dihasilkan adalah (66,44 - 69,83) dengan Mula E yang berarti Sangat Buruk.	Metode Pengukuran: Survei Kepuasan Masyarakat (SKM) menggunakan metode skala Likert 5-poin. Penyebaran Sampel: Sampel acak sederhana.	Skala	Point	1. Menurut umur dengan berfikir... 2. 3-5 3. 6-10 4. 11-15 5. 16-20 6. 21-25 7. 26-30 8. 31-35 9. 36-40 10. 41 dan di atas	2	Kondisi yang dihadapi masyarakat pengguna aplikasi Tangerang Live. Kondisi ini berkaitan dengan kualitas pelayanan publik yang dihasilkan oleh aplikasi Tangerang Live. Kondisi ini meliputi berbagai faktor yang dapat mempengaruhi kepuasan masyarakat, seperti kecepatan layanan, ketepatan informasi, dan kemudahan akses.	327.133.15.01.22 C23	1. Penyelenggaraan Pelayanan Publik 2. Sistem, Kelembagaan, dan Organisasi 3. Wadah Penyelenggaraan Pelayanan 4. Biaya/Tarif 5. Perilaku dan Sikap Staf 6. Kompetensi dan Kualitas SDM 7. Perilaku dan Sikap Masyarakat 8. Partisipasi Masyarakat 9. Pengawasan dan Pengendalian 10. Masalah dan Permasalahan 11. Sarana dan Prasarana	1		

Tangerang, September 2023
 Sistemi Anil Bani

 INDRI ASTUTI SIKALINA M.Si
 NIP. 1987124-1997031-003

4. Pendataan Lengkap Data Spasial Sebaran Sumur Resapan Kota Tangerang

MS-Ind

METADATA STATISTIK INDIKATOR

Keterangan Kegiatan Statistik

Badan Pusat Statistik		Instansi		Penyelenggara		Keterangan Kegiatan Statistik		Instansi		Unit Kerja Eselon I		Unit Kerja Eselon II		Unit Kerja Eselon III		Dinas Komunikasi dan Informatika Kota Tangerang		Dinas Komunikasi dan Informatika Kota Tangerang		Bidang Statistik dan Pembudayaan TK	
PENDATAAN LENGKAP DATA SPASIAL SEBARAN SUMUR RESAPAN		Pondok Kelapa (1) Indikator Resapan		Klasifikasi Penyajian		Mataode/Rumus Perhitungan		Jenis Kelainan (0) periode 1 Indikator Perhitungan		Kegiatan Penghasil		Jenis Kelainan (0) periode 2 Variabel Perhitungan		Kelas Statistik							
No.	Nama Indikator	Konsep	Definisi	Interpretasi	Mataode/Rumus Perhitungan	Urutan	Satuan	Klasifikasi Penyajian	Jenis Kelainan (0) periode 1 Indikator Perhitungan	Kegiatan Penghasil	Jenis Kelainan (0) periode 2 Variabel Perhitungan	Kelas Statistik	Ya -1 Tidak -2	Ya -1 Tidak -2	Level Estimasi	Ya -1 Tidak -2					
(1)	(2)	(3)	(4)	(5)	(6)	(7)	(8)	(9)	(10)	(11)	(12)	(13)	(14)	(15)	(16)	(17)					
1	Geotagging Sumur resapan	Letak Keompok Sumur resapan di suatu wilayah	Letak Keompok Sumur resapan di wilayah Kota Tangerang	Sebaran Sumur Resapan Secara Lengkap di Wilayah Kota Tangerang	Jumlah Titik/Indikator Herus Sama dengan Jumlah Sumur resapan di Suatu Wilayah	Titik	Poin	Kota Tangerang	-	PENDATAAN LENGKAP DATA SPASIAL SEBARAN SUMUR RESAPAN	3571.13.11.04.2.2023	-	-	-	-	-					

Tangerang, Juli 2023
 Statistisi Ahli Muda
 IFFELI NUR MUKHLISHOTIN, ST
 NIP. 19800003 200604 2 008

Menyeduhai,
 Kepala Dinas
 Komunikasi dan Informatika
 INDRASUTJI, S.H., M.Si
 NIP. 19730104 197032 001

5. Pendataan Lengkap Data Spasial Sebaran Kelompok Wanita Tani

MS-Ind

Badan Pusat Statistik

METADATA STATISTIK INDIKATOR

Keterangan Kegiatan Statistik																
Instansi			Penyelenggara													
: Dinas Komunikasi dan Informatika Kota Tangerang			: Dinas Komunikasi dan Informatika Kota Tangerang													
: Bidang Statistik dan Pemberdayaan TK			: Bidang Statistik dan Pemberdayaan TK													
No.	Nama Indikator	Kode Indikator	Definisi	Interpretasi	Metode/Rumus Perhitungan	Ukuran	Satuan	Klasifikasi Pengelompokan	Aspek (10) Indikator		Apakah Indikator Ini Sudah Pernah Digunakan?					
									Y1	Y2						
(1)	(2)	(3)	(4)	(5)	(6)	(7)	(8)	(9)	(10)	(11)	(12)	(13)	(14)	(15)	(16)	(17)
1	Geolagging Kelompok Wanita Tani	3671.13.11.05.2.2023	Letak Kelompok Wanita Tani di wilayah Kota Tangerang	Sebaran kelompok Wanita Tani Secara Lengkap di Wilayah Kota Tangerang	Jumlah titik/indikator harus sama dengan jumlah kelompok Wanita Tani di Suatu Wilayah	Luas	Indeks	Kota Tangerang	2	-	-	PENDATAAN LINGKUP DATA SPASIAL SEBARAN KELOMPOK WANITA TANI	3671.13.11.05.2.2023	1. Nama Kelompok 2. Kelua 3. No Handphone 4. Luas Lahan 5. Legalisasi 6. Kelurahan 7. Kecamatan 8. Tipe 9. TIK Koordinat X, Y	-	1

Tangerang, Juli 2023

Statistik ARI Mubun

[Signature]
EFFENUR MUKHLISHOTIN, ST
 NIP. 19600908 200604 2 008

Mengesahkan,
 Kepala Dinas
 Komunikasi dan Informatika
[Signature]
INDRI ASTUTI S.H., M.Si.
 NIP. 19730104 199703 2 001

6. Pendataan Lengkap Data Spasial Sebaran Pariwisata

**METADATA STATISTIK
INDIKATOR**

Keterangan Kegiatan Statistik

Nama Kegiatan		Instansi		Penyelenggara		Keterangan Kegiatan Statistik		Dinas Kominfo dan Informasi Kota Tangerang		Dinas Kominfo dan Informasi Kota Tangerang		Dinas Kominfo dan Informasi Kota Tangerang				
Kode Kegiatan (dari data pelengkap)		Unit Kerja Eselon I Unit Kerja Eselon II Unit Kerja Eselon III		Unit Kerja Eselon I Unit Kerja Eselon II Unit Kerja Eselon III		Dinas Kominfo dan Informasi Kota Tangerang		Dinas Kominfo dan Informasi Kota Tangerang		Dinas Kominfo dan Informasi Kota Tangerang		Dinas Kominfo dan Informasi Kota Tangerang				
3671.13.11.06.2.2023																
No.	Nama Indikator	Konsep	Definisi	Interpretasi	Metode/Bentuk Perhitungan	Uraian	Satuan	Kualifikasi Penyajian	Aspek Keterkaitan (Ya -1 Tidak -2)	Aspek Keterkaitan (Ya -1 Tidak -2)	Aspek Keterkaitan (Ya -1 Tidak -2)	Aspek Keterkaitan (Ya -1 Tidak -2)	Aspek Keterkaitan (Ya -1 Tidak -2)			
(1)	(2)	(3)	(4)	(5)	(6)	(7)	(8)	(9)	(10)	(11)	(12)	(13)	(14)	(15)	(16)	(17)
1	Geotagging Pariwisata	Letak Pariwisata di suatu wilayah	Letak Pariwisata di wilayah Kota Tangerang	Sebaran Pariwisata Secara Lengkap di Wilayah Kota Tangerang	Jumlah Titik/Indikator Harus Sama dengan Jumlah Pariwisata di Suatu Wilayah	Titik	Poin	Kota Tangerang	2	-	-	PENDATA AN LENGKAP DATA SPASIAL SEBARAN Pariwisata	3671.13.11.06.2.2023	1. Nama Perusahaan 2. Kategori 3. Alamat 4. Kecamatan 5. Koordinat X 6. Koordinat Y 7. Pemilik Perusahaan 8. No Handphone	-	1

Tangerang, Juli 2023
Statistisi Ahli Muda
DELLA NUR MUHLISHOTILIN, ST
NIP. 198009032006042005

Menggecek,
Coppo/Dinas
Kominfo dan Informasi
INDRIASTUTI, S.H., M.Si.
NIP. 197307041997032001

MS-Ind

Badan Pusat Statistik

8. Pendataan Lengkap Data Spasial Sebaran Drainase Kota Tangerang

METADATA STATISTIK INDIKATOR
Keterangan Kegiatan Statistik

Nama Kegiatan		Persebarannya														
Kode Kegiatan (ditte oleh pelugasi)		Keterangan Kegiatan Statistik														
3871.13.11.02.2023		Dinas Komunikasi dan Informatika Kota Tangerang.														
		Dinas Komunikasi dan Informatika Kota Tangerang.														
		Borang Statistik dan Pemberdayaan TK														
No.	Nama Indikator	Ketsep	Definisi	Interpretasi	Metode/rumus perhitungan	Ukuran	Sakuran	Klasifikasi Penyajian	Aspek (1) (2) (3) (4) (5) (6) (7) (8) (9) (10) (11) (12) (13) (14) (15) (16) (17)	Publikasi/Informasi	Nama	Kegiatan Pengumpulan	Kode Reg. (casi pengumpul)	Merkah Pembangunan	Aspek (1) (2) (3) (4) (5) (6) (7) (8) (9) (10) (11) (12) (13) (14) (15) (16) (17)	
																Uraian
1	Geolagging Drainase	Letak Drainase di wilayah-wilayah	Letak Drainase di Wilayah Kota Tangerang	Sebaran Drainase Secara Lengkap di Wilayah Kota Tangerang	Jumlah Titik/Indikator Harus Sama dengan Jumlah Drainase di Suatu Wilayah	Panjang	meter	Kota Tangerang	2	-	-	Pendataan Lengkap Data Spasial Sebaran Drainase Kota Tangerang	3871.13.11.02.2023	1. RT 2. RW 3. Kelurahan 4. Kecamatan 5. Sistem 6. Progress	-	1


Tangerang, Juli 2023

Statistisi Ahi Maida

(Signature)
JEFF NUR MUHLISHOTIM, ST
NIP. 1960096 200604 2 006

Mengendalikan,
Kepala Dinas
Komunikasi dan Informatika
(Signature)
INDRI ARYATI, ST., M.Si.
NIP. 19730104 199703 2 001

9. Pendataan Lengkap Data Spasial Sebaran Pemukiman Kota Tangerang



Badan Pusat Statistik

METADATA STATISTIK
INDIKATOR

Keterangan Kegiatan Statistik


MS-Ind

PERDATAN LENGKAP DATA SPASIAL SEBARAN PEMUKAMAN KOTA TANGERANG

3671.13.11.09.2.2023

No.	Nama Indikator	Konsep	Definisi	Inteprensasi	Metode/Caranya Pengumpulan	Ukuran	Satuan	Klasifikasi Penyajian	Kategori (9) Indikator Pembanguan		Kategori (10) Indikator Pembanguan		Level Estimasi	Aman dalam (12) "Masa"		
									Ya -1	Tidak -2	Ya -1	Tidak -2				
(1)	(2)	(3)	(4)	(5)	(6)	(7)	(8)	(9)	(10)	(11)	(12)	(13)	(14)	(15)	(16)	(17)
1	Geotagging Pemukiman	Letak Pemukiman di Wilayah Kota Tangerang	Letak Pemukiman di Wilayah Kota Tangerang	Jumlah Titik/Indikator Harus Sama dengan Jumlah Pemukiman di Suatu Wilayah Tangerang	Jumlah Titik/Indikator Harus Sama dengan Jumlah Pemukiman di Suatu Wilayah	Titik	Point	Kota Tangerang	2	-	-	Pendataan Lengkap Data Spasial Sebaran Pemukiman Kota Tangerang	3671.13.11.09.2.2023	1. Kecamatan 2. Kelurahan 3. Status 4. Jenis 5. Alamat 6. Ukuran 7. Tahun 8. Kondisi	-	1


Mengesah,
Kepala Dinas
Komunikasi dan Informatika



IRFAN ASMUTI S.H., M.Si.
NIP. 19730104 199703 2 001


Tangerang, Juli 2023

Sarisidi Ahi Mada



IRFAN ASMUTI S.H., M.Si.
NIP. 19600903 200104 2 006

10. Pendataan Lengkap Data Spasial Sebaran Pasar Kota Tangerang



Badan Pusat Statistik

**METADATA STATISTIK
INDIKATOR**

Keterangan Kegiatan Statistik


MS-Ind

Nama Kegiatan		PENDATAAN LENGKAP DATA SPASIAL SEBARAN PASAR KOTA TANGERANG													
Kode Kegiatan (dila oleh pengguna)		3671.13.11.10.2.2023													
Instansi		Dinas Komunikasi dan Informatika Kota Tangerang													
Unit Kerja Eselon I		Dinas Komunikasi dan Informatika Kota Tangerang													
Unit Kerja Eselon II		Bidang Statistik dan Perencanaan TK													
Unit Kerja Eselon III		Bidang Statistik dan Perencanaan TK													
No.	Nama Indikator	Konsep	Definisi	Interpretasi	Metode/bentuk Pengambilan	Ukuran	Satuan	Kualitas/Penyajian	Klasifikasi		Kegiatan Pengumpulan	Nama	Level Statistik		
									Kode Kls. (dili pengisi)	14				15	
(1)	(2)	(3)	(4)	(5)	(6)	(7)	(8)	(9)	(10)	(11)	(12)	(13)	(14)	(15)	(16)
1	Geotagging Pasar	Letak Pasar di Wilayah Kota atau wilayah wilayah	Letak Pasar di Wilayah Kota Tangerang	Sebaran Pasar Secara Geotagging di Wilayah Kota Tangerang	Jumlah Titik/Indikator Harus Sama dengan Jumlah Pasar di Suatu Wilayah	Titik	Point	Kota Tangerang	2	-	Pendataan Geotagging Data Spasial Sebaran Pasar Kota Tangerang	3671.13.11.10.2.2023	1. Nama Pasar 2. Letak Pasar 3. Alamat Pasar 4. Jenis Bangunan 5. Kecamatan 6. Kelurahan	-	1

Tangerang, Juli 2023
Statistisi Ail Mada
EFFI MURMURUSHOTIN, ST
NIP. 196060200604 2 006

Mergitehwi,
Kepala Dinas
Komunikasi dan Informatika
NORA ASTUTI, S.H., M.Si.
NIP. 1973104 199702 2 001

11. Pendataan Lengkap Data Spasial Sebaran Lembaga Kesejahteraan Sosial Kota Tangerang



Badan Pusat Statistik

**METADATA STATISTIK
INDIKATOR**


Keterangan Kegiatan Statistik

MS-Ind

PENDATAAN LENGKAP DATA SPASIAL SEBARAN LEMBAGA KESEJAHTERAAN SOSIAL KOTA TANGERANG														
Nama Kegiatan		Kode Kegiatan (dari oleh pelugas)		Keterangan Kegiatan Statistik		Penyelenggara		Internal						
: Dinas Komunikasi dan Informatika Kota Tangerang														
: Dinas Komunikasi dan Informatika Kota Tangerang														
: Bidang Statistik dan Pembangunan TK														
No.	Nama Indikator	Konsep	Detail	Interpretasi	Metode/Rumus Perhitungan	Urutan	Satuan	Klasifikasi Pengujian	Apakah indikator ini terdapat dalam publikasi? Ya -1 Tidak -2	Apakah dalam 10 tahun terakhir? Ya -1 Tidak -2				
(1)	(2)	(3)	(4)	(5)	(6)	(7)	(8)	(9)	(10)	(11)				
(12)	(13)	(14)	(15)	(16)	(17)	(18)	(19)	(20)	(21)	(22)				
1	Geolagging Panti	Letak Panti di Wilayah Kota Tangerang	Detail	Sebaran Panti Secara Lengkap di Wilayah Kota Tangerang	Jumlah Titik/Indikator Harus Sama dengan Jumlah Panti di Suatu Wilayah	Titik	Point	Kota Tangerang	2	-	3671.13.11.11.2.21 023	1. Nama Panti 2. Alamat 3. Jenis Lembaga 4. Kelurahan 5. Kecamatan	-	1


Tangerang, Juli 2023

Statistisi Aini Muda




IFFI NUR MUHLISHOTIN, ST
NIP. 19800903 200904 2 006

Mengarahui,
Kegiatan Dinas
Komunikasi dan Informatika



INDRI ASTUTI, S.H., M.Si.
NIP. 19730104 196703 2 001

12. Pendataan Lengkap Data Spasial Sebaran Sarana dan Prasarana Olahraga Kota Tangerang



Badan Pusat Statistik


MS-Jnd

METADATA STATISTIK
INDIKATOR

Keterangan Kegiatan Statistik

Tangerang, Jul 2023

Statistik Ahli Muda



Irfan Nur Mukhlis Hotin, ST
NIP. 19800806 200604 2 006

Nama Kegiatan		Indikator										Penyelenggara				
Kode Kegiatan (dari dan pengisian)		: Dinas Kesehatan dan Kemandirian Kota Tangerang : Dinas Kesehatan dan Kemandirian Kota Tangerang : Bidang Statistik dan Pembangunan TK										Unit Kerja Badan I Unit Kerja Badan II Unit Kerja Badan III				
No.	Nama Indikator	Konsep	Definisi	Interpretasi	Metode/Sumbu Pengukuran	Urutan	Satuan	Kualitas Pengujian	Uraian	Kode Kog (dari pengisian)	Nama	Level Estimasi	Aspek Rambu (dari pengisian)			
(1)	(2)	(3)	(4)	(5)	(6)	(7)	(8)	(9)	(10)	(11)	(12)	(13)	(14)	(15)	(16)	(17)
1	Geotagging Sarana dan Prasarana Olahraga di suatu wilayah	Letak Sarana dan Prasarana Olahraga di wilayah Kota Tangerang	Letak Sarana dan Prasarana Olahraga di wilayah Kota Tangerang	Sebaran Sarana dan Prasarana Olahraga Secara Lengkap di Wilayah Kota Tangerang	Jumlah Titik/Indikator Harus Sama dengan Jumlah Sarana dan Prasarana Olahraga di Suatu Wilayah	Luas	m2	Kota Tangerang	2	-	-	PENDATA LINGKUP DATA SPASIAL SEBARAN Sarana dan Prasarana Olahraga	3671.13.11.12.2.2023	1. Nama 2. Alamat 3. Luas 4. Tahun Perolehan 5. Kecamatan 6. Kelurahan 7. Jenis 8. Cabang Olahraga	-	1

Mengetahui
Kepala Dinas
Komunikasi dan Informatika



Irfan Nur Mukhlis Hotin, ST
NIP. 19730104 198703 2 001

13. Survei Literasi Digital Kota Tangerang 2023



No.	Nama Indikator	Kode Indikator	Konsep	Definisi	Interpretasi	Metode/Rumus Perhitungan	Urutan	Sasaran	Klasifikasi Penyaliran	Indikator		Kategori	Nama	Kategori	Kode Kip (jika pengisian)	Nama	Lampiran	Aspek dalam Indikator
										Ya -1	Tidak -2							
1	Survei Literasi Digital Kota Tangerang	3671.13.11.13.2.2023	Menganalisis kemampuan akses dan literasi digital di Kota Tangerang yang berkaitan dengan literasi digital	Kemampuan untuk mengidentifikasi, memahami, menganalisis, berinteraksi, berkolaborasi, berkreasi dan berinovasi dengan menggunakan literasi digital	Nilai Interval, Nilai Hasil Interval, dan Deskripsi sebagai berikut: 1. Nilai Interval (0% - 19,99%) Maka Nilai Hasil Interval adalah Sangat Tidak Setuju; 2. Nilai Interval (20% - 36,66%) Maka Nilai Hasil Interval adalah dengan Deskripsi yang berarti Sangat Setuju; 3. Nilai Interval (37,33% - 54,66%) Maka Nilai Hasil Interval adalah dengan Deskripsi yang berarti Sangat Setuju; 4. Nilai Interval (55,33% - 72,66%) Maka Nilai Hasil Interval adalah dengan Deskripsi yang berarti Sangat Setuju; 5. Nilai Interval (73,33% - 90,66%) Maka Nilai Hasil Interval adalah dengan Deskripsi yang berarti Sangat Setuju.	Indeks	Poin	1. Menurut umur dengan pengklasifikasian sebagai berikut: a. ≤ 15 b. 16-25 c. 26-30 d. 31-55 e. 36-40 f. ≥ 40 2. Menurut jenis kelamin dengan pengklasifikasian sebagai berikut: a. Pria b. Wanita 3. Pendidikan formal terakhir a. Tidak Sekolah/Tidak Tamat b. SD/SMP/ISIA c. D1/D2/D3 d. S1 ke Atas 4. Menurut pekerjaan dengan pengklasifikasian sebagai berikut: a. PNS/TNPPun b. Pegawai Swasta c. Wiraswasta/Usahawan d. Pelajar/Mahasiswa e. Lainnya	-	-	3671.13.11.13.2.2023	1. Digital Skill 2. Digital Ethics 3. Digital Safety 4. Digital Culture	-	-	1			

BMS-Ind

METADATA STATISTIK INDIKATOR

Badan Pusat Statistik

Dinas Komunikasi dan Informatika Kota Tangerang
Dinas Komunikasi dan Informatika Kota Tangerang
Bidang Statistik dan Pemerintahan TIK

Tangerang, September 2023
Statista Anji Muda
(Signature)
FELI NUR MUHLISHOTIN, ST
NP. 1983039 20064 2 005

Mengucapkan,
Kagala Dini
Korupsi dan Integritas
(Signature)
NOBELASTUTI, S.H., M.Si.
NP. 1979104 19893 2 001

15. Pendataan Lengkap Data Spasial Sebaran CCTV Lingkungan Kota Tangerang Tahun 2023

MS-Ind

Badan Pusat Statistik

METADATA STATISTIK INDIKATOR

Keterangan Kegiatan Statistik

Nama Kegiatan		PENDATAAN LENGKAP DATA SPASIAL SEBARAN CCTV LINGKUNGAN KOTA TANGERANG TAHUN 2023												
Kode Kegiatan (disi oleh petugas)		3571.13.11.15.1.2023												
Instansi		Dinas Komunikasi dan Informatika Kota Tangerang												
Unit Kerja Eselon I		Kepala Dinas Komunikasi dan Informatika Kota Tangerang												
Unit Kerja Eselon II		Kepala Bidang Statistik dan Pemberdayaan TIK												
Penyelenggara														
No	Nama Indikator	Konsep	Definisi	Interpretasi	Metode/Rumus Penghitungan	Ukuran	Satuan	Klasifikasi Penyaljian	Apakah Kolom (2) Ya -1 Tidak -2	Jika Kolom (10) berkode 1 Indikator Pembanguan Nama	Jika Kolom (10) berkode 2 Kegiatan Pembanguan (disi) (13)	Nama (15)	Level Estimasi (16)	Apakah Kolom (2) Ya -1 Tidak -2 (17)
1	Geodagging CCTV Lingkungan	Letak sarana CCTV Lingkungan di suatu wilayah	Melakukan pendataan variabel-variabel terkait survei pendataan lengkap data spasial sebaran cctv lingkungan kota tangerang	Sebaran CCTV Lingkungan di Wilayah Kota Tangerang	Jumlah titik/indikator panas sesuai dengan jumlah sarana CCTV Lingkungan di suatu wilayah	Jumlah	Titik	Wilayah Kota Tangerang	2	-	Pendataan lengkap data spasial CCTV Lingkungan Kota Tangerang	1. Kecamatan 2. Kelurahan 3. RW 4. RT 5. Alamat 6. Tanggal Pemasangan 7. Kamera	Kota	1

Tangerang, November 2023
 Statistisi Ahli Muda

 IFFIL NUR MUKHLISHOTIN, ST
 NIP. 19860908 200604 2 006

Mengetahui,
 Kepala Dinas Komunikasi dan Informatika

 INDRI ASTUTI, S.H., M.Si
 NIP. 19730104 199703 2 001

3

REKOMENDASI KEGIATAN STATISTIK

1. Survei Kepuasan Masyarakat Terhadap Pemanfaatan Aplikasi Job Fair *Online* Dalam Memberikan Pelayanan Terhadap Masyarakat Kota Tangerang Tahun 2023



Nomor : B-015/36716/OT.130/05/2023
Sifat : Biasa
Lampiran : 1 (satu) set
Perihal : Rekomendasi Kegiatan Statistik

Tangerang, 15 Mei 2023

Yth. Kepala Dinas Komunikasi dan Informatika
Kota Tangerang
di tempat

Sehubungan dengan pemberitahuan rancangan penyelenggaraan survei statistik sektoral:

Penyelenggara : Dinas Komunikasi dan Informatika Kota Tangerang
Judul : SURVEY KEPUASAN MASYARAKAT APLIKASI JOB FAIR ONLINE
KOTA TANGERANG TAHUN 2023
Dinyatakan : **LAYAK**
dengan rekomendasi terlampir
Nomor : **V-23.3671.001**
Rekomendasi

Nomor rekomendasi ini harus dicantumkan pada kuesioner.

Sesuai amanat UU No.16 Tahun 1997 penjelasan Pasal 17 ayat 4, instansi pemerintah yang menyelenggarakan statistik wajib mengikuti rekomendasi BPS dan menyerahkan hasil penyelenggaraan statistik kepada BPS. Penjaminan kualitas harus dilakukan pada setiap tahap kegiatan, agar output yang dihasilkan berkualitas.

Demikian disampaikan. Atas perhatian dan kerjasamanya, diucapkan terima kasih.

Kepala Badan Pusat Statistik
Kota Tangerang,



Mulana Widastomo

Lampiran Surat
Nomor : B-015/36716/OT.130/05/2023
Tanggal : 15 Mei 2023

Rekomendasi Rancangan Kegiatan Statistik

Judul Kegiatan : SURVEY KEPUASAN MASYARAKAT APLIKASI JOB FAIR ONLINE KOTA TANGERANG TAHUN 2023

Penyelenggara : Dinas Komunikasi dan Informatika Kota Tangerang
Resume : <http://romantik.bps.go.id/rekomendasi/resume/czAwd29nRWF6b3BLbm1MTzBUMU1iUT09>

Rekomendasi :

1. Berdasarkan rancangan kegiatan statistik yang diajukan, survei ini dinyatakan LAYAK dan setelah survei selesai dilaksanakan maka hasil penyelenggaraan survei diserahkan ke BPS dalam bentuk softcopy publikasi dan metadata statistik.
2. Pelaksanaan kegiatan statistik merujuk pada *Generic Statistical Business Process Model* (GSBPM) yang berlaku secara internasional.
 - a. Penerapan GSBPM bertujuan agar data statistik yang dihasilkan berkualitas, tata kelola proses bisnis terdokumentasi, serta dapat menyediakan suatu kerangka penjaminan kualitas pada setiap tahap kegiatan.
 - b. Tahapan GSBPM meliputi tahapan identifikasi kebutuhan, perancangan, pembangunan, pengumpulan, pengolahan, analisis, diseminasi, dan evaluasi. Tahapan kegiatan tersebut dapat diadaptasi dan disesuaikan dengan kegiatan statistik di instansi masing-masing.
3. Sebagai salah satu bentuk implementasi prinsip Satu Data Indonesia, harus disusun metadata statistik yang memuat informasi mengenai pelaksanaan kegiatan statistik, variabel yang digunakan, dan indikator yang dihasilkan.
 - a. Panduan penyusunan metadata statistik merujuk pada Peraturan BPS Nomor 5 Tahun 2020 tentang Petunjuk Teknis Metadata Statistik.
4. Sesuai dengan ketentuan Peraturan Pemerintah RI No. 51 Tahun 1999 tentang Penyelenggaraan Statistik, setelah survei selesai dilaksanakan maka hasil penyelenggaraan survei diserahkan ke BPS dalam bentuk softcopy publikasi dan metadata.
 - a. Pelaporan “metadata kegiatan statistik” menggunakan instrumen MS-Keg yang dapat diunduh pada “File Pendukung” menu “Rekomendasi Survei Saya” di Romantik Online.
 - b. Pada kondisi awal, MS-Keg telah diisi oleh BPS berdasarkan isian Romantik Online. Selanjutnya metadata tersebut dapat dimutakhirkan sesuai dengan kondisi pelaksanaan kegiatan statistik.
 - c. Publikasi dan metadata yang telah dimutakhirkan dapat diunggah melalui menu “File Pendukung” pada Romantik Online.

2. Survei Kepuasan Pegawai Terhadap Pemanfaatan Aplikasi Portal E-Gov Dalam Memberikan Pelayanan Kepegawaian Kota Tangerang Secara Digital Tahun 2023



**BADAN PUSAT STATISTIK
KOTA TANGERANG**

Nomor : B-016/36716/OT.130/05/2023
Sifat : Biasa
Lampiran : 1 (satu) set
Perihal : Rekomendasi Kegiatan Statistik

Tangerang, 15 Mei 2023

Yth. Kepala Dinas Komunikasi dan Informatika
Kota Tangerang
di tempat

Sehubungan dengan pemberitahuan rancangan penyelenggaraan survei statistik sektoral:

Penyelenggara : Dinas Komunikasi dan Informatika Kota Tangerang
Judul : SURVEI KEPUASAN PEGAWAI TERHADAP PEMANFAATAN APLIKASI PORTAL E-GOV DALAM MEMBERIKAN PELAYANAN KEPEGAWAIAN KOTA TANGERANG SECARA DIGITAL TAHUN 2023

Dinyatakan : **LAYAK**
dengan rekomendasi terlampir

Nomor : **V-23.3671.002**
Rekomendasi

Nomor rekomendasi ini harus dicantumkan pada kuesioner.

Sesuai amanat UU No.16 Tahun 1997 penjelasan Pasal 17 ayat 4, instansi pemerintah yang menyelenggarakan statistik wajib mengikuti rekomendasi BPS dan menyerahkan hasil penyelenggaraan statistik kepada BPS. Penjaminan kualitas harus dilakukan pada setiap tahap kegiatan, agar output yang dihasilkan berkualitas.

Demikian disampaikan. Atas perhatian dan kerjasamanya, diucapkan terima kasih.

Kepala Badan Pusat Statistik
Kota Tangerang,



Mulad Widastomo

Lampiran Surat
Nomor : B-016/36716/OT.130/05/2023
Tanggal : 15 Mei 2023

Rekomendasi Rancangan Kegiatan Statistik

Judul Kegiatan : SURVEI KEPUASAN PEGAWAI TERHADAP PEMANFAATAN APLIKASI PORTAL E-GOV DALAM MEMBERIKAN PELAYANAN KEPEGAWAIAN KOTA TANGERANG SECARA DIGITAL TAHUN 2023

Penyelenggara : Dinas Komunikasi dan Informatika Kota Tangerang

Resume : <http://romantik.bps.go.id/rekomendasi/resume/WC9yaWRtam9weUpDdmxqMmRqWGY1dz09>

Rekomendasi :

1. Berdasarkan rancangan kegiatan statistik yang diajukan, survei ini dinyatakan LAYAK dan setelah survei selesai dilaksanakan maka hasil penyelenggaraan survei diserahkan ke BPS dalam bentuk softcopy publikasi dan metadata statistik.
2. Pelaksanaan kegiatan statistik merujuk pada *Generic Statistical Business Process Model* (GSBPM) yang berlaku secara internasional.
 - a. Penerapan GSBPM bertujuan agar data statistik yang dihasilkan berkualitas, tata kelola proses bisnis terdokumentasi, serta dapat menyediakan suatu kerangka penjaminan kualitas pada setiap tahap kegiatan.
 - b. Tahapan GSBPM meliputi tahapan identifikasi kebutuhan, perancangan, pembangunan, pengumpulan, pengolahan, analisis, diseminasi, dan evaluasi. Tahapan kegiatan tersebut dapat diadaptasi dan disesuaikan dengan kegiatan statistik di instansi masing-masing.
3. Sebagai salah satu bentuk implementasi prinsip Satu Data Indonesia, harus disusun metadata statistik yang memuat informasi mengenai pelaksanaan kegiatan statistik, variabel yang digunakan, dan indikator yang dihasilkan.
 - a. Panduan penyusunan metadata statistik merujuk pada Peraturan BPS Nomor 5 Tahun 2020 tentang Petunjuk Teknis Metadata Statistik.
4. Sesuai dengan ketentuan Peraturan Pemerintah RI No. 51 Tahun 1999 tentang Penyelenggaraan Statistik, setelah survei selesai dilaksanakan maka hasil penyelenggaraan survei diserahkan ke BPS dalam bentuk *softcopy* publikasi dan metadata.
 - a. Pelaporan "metadata kegiatan statistik" menggunakan instrumen MS-Keg yang dapat diunduh pada "File Pendukung" menu "Rekomendasi Survei Saya" di Romantik Online.
 - b. Pada kondisi awal, MS-Keg telah diisi oleh BPS berdasarkan isian Romantik Online. Selanjutnya metadata tersebut dapat dimutakhirkan sesuai dengan kondisi pelaksanaan kegiatan statistik.
 - c. Publikasi dan metadata yang telah dimutakhirkan dapat diunggah melalui menu "File Pendukung" pada Romantik Online.

3. Survei Kepuasan Masyarakat Terhadap Pemanfaatan Aplikasi Tangerang *Live* Dalam Memberikan Pelayanan Terhadap Masyarakat Kota Tangerang Tahun 2023



**BADAN PUSAT STATISTIK
KOTA TANGERANG**

Nomor : B-017/36716/OT.130/05/2023
Sifat : Biasa
Lampiran : 1 (satu) set
Perihal : Rekomendasi Kegiatan Statistik

Tangerang, 15 Mei 2023

Yth. Kepala Dinas Komunikasi dan Informatika
Kota Tangerang
di tempat

Sehubungan dengan pemberitahuan rancangan penyelenggaraan survei statistik sektoral:

Penyelenggara : Dinas Komunikasi dan Informatika Kota Tangerang
Judul : SURVEI KEPUASAN MASYARAKAT TERHADAP PEMANFAATAN APLIKASI TANGERANG LIVE DALAM MEMBERIKAN PELAYANAN TERHADAP MASYARAKAT KOTA TANGERANG TAHUN 2023
Dinyatakan : **LAYAK**
dengan rekomendasi terlampir
Nomor : **V-23.3671.003**
Rekomendasi : Nomor rekomendasi ini harus dicantumkan pada kuesioner.

Sesuai amanat UU No.16 Tahun 1997 penjelasan Pasal 17 ayat 4, instansi pemerintah yang menyelenggarakan statistik wajib mengikuti rekomendasi BPS dan menyerahkan hasil penyelenggaraan statistik kepada BPS. Penjaminan kualitas harus dilakukan pada setiap tahap kegiatan, agar output yang dihasilkan berkualitas.

Demikian disampaikan. Atas perhatian dan kerjasamanya, diucapkan terima kasih.

Kepala Badan Pusat Statistik
Kota Tangerang,

Muladi Widastomo

Lampiran Surat
 Nomor : B-017/36716/OT.130/05/2023
 Tanggal : 15 Mei 2023

Rekomendasi Rancangan Kegiatan Statistik

Judul Kegiatan : SURVEI KEPUASAN MASYARAKAT TERHADAP PEMANFAATAN APLIKASI TANGERANG LIVE DALAM MEMBERIKAN PELAYANAN TERHADAP MASYARAKAT KOTA TANGERANG TAHUN 2023

Penyelenggara : Dinas Komunikasi dan Informatika Kota Tangerang

Resume : <http://romantik.bps.go.id/rekomendasi/resume/QXN5MmRNUUZDTWkxdXIKaHIMNkVwQT09>

Rekomendasi :

1. Berdasarkan rancangan kegiatan statistik yang diajukan, survei ini dinyatakan LAYAK dan setelah survei selesai dilaksanakan maka hasil penyelenggaraan survei diserahkan ke BPS dalam bentuk softcopy publikasi dan metadata statistik.
2. Pelaksanaan kegiatan statistik merujuk pada *Generic Statistical Business Process Model* (GSBPM) yang berlaku secara internasional.
 - a. Penerapan GSBPM bertujuan agar data statistik yang dihasilkan berkualitas, tata kelola proses bisnis terdokumentasi, serta dapat menyediakan suatu kerangka penjaminan kualitas pada setiap tahap kegiatan.
 - b. Tahapan GSBPM meliputi tahapan identifikasi kebutuhan, perancangan, pembangunan, pengumpulan, pengolahan, analisis, diseminasi, dan evaluasi. Tahapan kegiatan tersebut dapat diadaptasi dan disesuaikan dengan kegiatan statistik di instansi masing-masing.
3. Sebagai salah satu bentuk implementasi prinsip Satu Data Indonesia, harus disusun metadata statistik yang memuat informasi mengenai pelaksanaan kegiatan statistik, variabel yang digunakan, dan indikator yang dihasilkan.
 - a. Panduan penyusunan metadata statistik merujuk pada Peraturan BPS Nomor 5 Tahun 2020 tentang Petunjuk Teknis Metadata Statistik.
4. Sesuai dengan ketentuan Peraturan Pemerintah RI No. 51 Tahun 1999 tentang Penyelenggaraan Statistik, setelah survei selesai dilaksanakan maka hasil penyelenggaraan survei diserahkan ke BPS dalam bentuk *softcopy* publikasi dan metadata.
 - a. Pelaporan “metadata kegiatan statistik” menggunakan instrumen MS-Keg yang dapat diunduh pada “File Pendukung” menu “Rekomendasi Survei Saya” di Romantik Online.
 - b. Pada kondisi awal, MS-Keg telah diisi oleh BPS berdasarkan isian Romantik Online. Selanjutnya metadata tersebut dapat dimutakhirkan sesuai dengan kondisi pelaksanaan kegiatan statistik.
 - c. Publikasi dan metadata yang telah dimutakhirkan dapat diunggah melalui menu “File Pendukung” pada Romantik Online.

4. Pendataan Lengkap Data Spasial Sebaran Sumur Resapan Kota Tangerang



Nomor : B-020/36716/OT.130/06/2023
Sifat : Biasa
Lampiran : 1 (satu) set
Perihal : Rekomendasi Kegiatan Statistik

Tangerang, 21 Juni 2023

Yth. Kepala Dinas Komunikasi dan Informatika
Kota Tangerang
di tempat

Sehubungan dengan pemberitahuan rancangan penyelenggaraan survei statistik sektoral:

Penyelenggara : Dinas Komunikasi dan Informatika Kota Tangerang
Judul : PENDATAAN LENGKAP DATA SPASIAL SEBARAN SUMUR
RESAPAN KOTA TANGERANG
Dinyatakan : **LAYAK**
dengan rekomendasi terlampir
Nomor : **V-23.3671.004**
Rekomendasi :
Nomor rekomendasi ini harus dicantumkan pada kuesioner.

Sesuai amanat UU No.16 Tahun 1997 penjelasan Pasal 17 ayat 4, instansi pemerintah yang menyelenggarakan statistik wajib mengikuti rekomendasi BPS dan menyerahkan hasil penyelenggaraan statistik kepada BPS. Penjaminan kualitas harus dilakukan pada setiap tahap kegiatan, agar output yang dihasilkan berkualitas.

Demikian disampaikan. Atas perhatian dan kerjasamanya, diucapkan terima kasih.

Kepala Badan Pusat Statistik
Kota Tangerang,

Muladi Widastomo



Lampiran Surat
 Nomor : B-020/36716/OT.130/06/2023
 Tanggal : 21 Juni 2023

Rekomendasi Rancangan Kegiatan Statistik

Judul Kegiatan : PENDATAAN LENGKAP DATA SPASIAL SEBARAN SUMUR RESAPAN KOTA TANGERANG

Penyelenggara : Dinas Komunikasi dan Informatika Kota Tangerang

Resume : <https://romantik.bps.go.id/rekomendasi/berinomor/NHJMa2ZCNjdVMnM3b0h2VWxWbXRLUT09>

Rekomendasi :

1. Berdasarkan rancangan kegiatan statistik yang diajukan, survei ini dinyatakan LAYAK dan setelah survei selesai dilaksanakan maka hasil penyelenggaraan survei diserahkan ke BPS dalam bentuk *softcopy* publikasi dan metadata statistik.
2. Pelaksanaan kegiatan statistik merujuk pada *Generic Statistical Business Process Model* (GSBPM) yang berlaku secara internasional.
 - a. Penerapan GSBPM bertujuan agar data statistik yang dihasilkan berkualitas, tata kelola proses bisnis terdokumentasi, serta dapat menyediakan suatu kerangka penjaminan kualitas pada setiap tahap kegiatan.
 - b. Tahapan GSBPM meliputi tahapan identifikasi kebutuhan, perancangan, pembangunan, pengumpulan, pengolahan, analisis, diseminasi, dan evaluasi. Tahapan kegiatan tersebut dapat diadaptasi dan disesuaikan dengan kegiatan statistik di instansi masing-masing.
3. Sebagai salah satu bentuk implementasi prinsip Satu Data Indonesia, harus disusun metadata statistik yang memuat informasi mengenai pelaksanaan kegiatan statistik, variabel yang digunakan, dan indikator yang dihasilkan.
 - a. Panduan penyusunan metadata statistik merujuk pada Peraturan BPS Nomor 5 Tahun 2020 tentang Petunjuk Teknis Metadata Statistik.
4. Sesuai dengan ketentuan Peraturan Pemerintah RI No. 51 Tahun 1999 tentang Penyelenggaraan Statistik, setelah survei selesai dilaksanakan maka hasil penyelenggaraan survei diserahkan ke BPS dalam bentuk *softcopy* publikasi dan metadata.
 - a. Pelaporan “metadata kegiatan statistik” menggunakan instrumen MS-Keg yang dapat diunduh pada “File Pendukung” menu “Rekomendasi Survei Saya” di Romantik Online.
 - b. Pada kondisi awal, MS-Keg telah diisi oleh BPS berdasarkan isian Romantik Online. Selanjutnya metadata tersebut dapat dimutakhirkan sesuai dengan kondisi pelaksanaan kegiatan statistik.
 - c. Publikasi dan metadata yang telah dimutakhirkan dapat diunggah melalui menu “File Pendukung” pada Romantik Online.

5. Pendataan Lengkap Data Spasial Sebaran Kelompok Wanita Tani



**BADAN PUSAT STATISTIK
KOTA TANGERANG**

Nomor : B-021/36716/OT.130/06/2023
Sifat : Biasa
Lampiran : 1 (satu) set
Perihal : Rekomendasi Kegiatan Statistik

Tangerang, 21 Juni 2023

Yth. Kepala Dinas Komunikasi dan Informatika
Kota Tangerang
di tempat

Sehubungan dengan pemberitahuan rancangan penyelenggaraan survei statistik sektoral:

Penyelenggara : Dinas Komunikasi dan Informatika Kota Tangerang
Judul : PENDATAAN LENGKAP DATA SPASIAL SEBARAN KELOMPOK
WANITA TANI KOTA TANGERANG
Dinyatakan : **LAYAK**
dengan rekomendasi terlampir
Nomor : **V-23.3671.005**
Rekomendasi

Nomor rekomendasi ini harus dicantumkan pada kuesioner.

Sesuai amanat UU No.16 Tahun 1997 penjelasan Pasal 17 ayat 4, instansi pemerintah yang menyelenggarakan statistik wajib mengikuti rekomendasi BPS dan menyerahkan hasil penyelenggaraan statistik kepada BPS. Penjaminan kualitas harus dilakukan pada setiap tahap kegiatan, agar output yang dihasilkan berkualitas.

Demikian disampaikan. Atas perhatian dan kerjasamanya, diucapkan terima kasih.

Kepala Badan Pusat Statistik
Kota Tangerang,


Mutadi Widastomo

Lampiran Surat
Nomor : B-021/36716/OT.130/06/2023
Tanggal : 21 Juni 2023

Rekomendasi Rancangan Kegiatan Statistik

Judul Kegiatan : PENDATAAN LENGKAP DATA SPASIAL SEBARAN KELOMPOK WANITA TANI KOTA TANGERANG

Penyelenggara : Dinas Komunikasi dan Informatika Kota Tangerang

Resume : <https://romantik.bps.go.id/rekomendasi/resume/cGNOVWxsa2Jady9BTW00UIRuUTAzUT09>

Rekomendasi :

1. Berdasarkan rancangan kegiatan statistik yang diajukan, survei ini dinyatakan LAYAK dan setelah survei selesai dilaksanakan maka hasil penyelenggaraan survei diserahkan ke BPS dalam bentuk *softcopy* publikasi dan metadata statistik.
2. Pelaksanaan kegiatan statistik merujuk pada *Generic Statistical Business Process Model* (GSBPM) yang berlaku secara internasional.
 - a. Penerapan GSBPM bertujuan agar data statistik yang dihasilkan berkualitas, tata kelola proses bisnis terdokumentasi, serta dapat menyediakan suatu kerangka penjaminan kualitas pada setiap tahap kegiatan.
 - b. Tahapan GSBPM meliputi tahapan identifikasi kebutuhan, perancangan, pembangunan, pengumpulan, pengolahan, analisis, diseminasi, dan evaluasi. Tahapan kegiatan tersebut dapat diadaptasi dan disesuaikan dengan kegiatan statistik di instansi masing-masing.
3. Sebagai salah satu bentuk implementasi prinsip Satu Data Indonesia, harus disusun metadata statistik yang memuat informasi mengenai pelaksanaan kegiatan statistik, variabel yang digunakan, dan indikator yang dihasilkan.
 - a. Panduan penyusunan metadata statistik merujuk pada Peraturan BPS Nomor 5 Tahun 2020 tentang Petunjuk Teknis Metadata Statistik.
4. Sesuai dengan ketentuan Peraturan Pemerintah RI No. 51 Tahun 1999 tentang Penyelenggaraan Statistik, setelah survei selesai dilaksanakan maka hasil penyelenggaraan survei diserahkan ke BPS dalam bentuk *softcopy* publikasi dan metadata.
 - a. Pelaporan “metadata kegiatan statistik” menggunakan instrumen MS-Keg yang dapat diunduh pada “File Pendukung” menu “Rekomendasi Survei Saya” di Romantik Online.
 - b. Pada kondisi awal, MS-Keg telah diisi oleh BPS berdasarkan isian Romantik Online. Selanjutnya metadata tersebut dapat dimutakhirkan sesuai dengan kondisi pelaksanaan kegiatan statistik.
 - c. Publikasi dan metadata yang telah dimutakhirkan dapat diunggah melalui menu “File Pendukung” pada Romantik Online.

6. Pendataan Lengkap Data Spasial Sebaran Pariwisata



**BADAN PUSAT STATISTIK
KOTA TANGERANG**

Nomor : B-022/36716/OT.130/06/2023
Sifat : Biasa
Lampiran : 1 (satu) set
Perihal : Rekomendasi Kegiatan Statistik

Tangerang, 21 Juni 2023

Yth. Kepala Dinas Komunikasi dan Informatika
Kota Tangerang
di tempat

Sehubungan dengan pemberitahuan rancangan penyelenggaraan survei statistik sektoral:

Penyelenggara : Dinas Komunikasi dan Informatika Kota Tangerang
Judul : PENDATAAN LENGKAP DATA SPASIAL SEBARAN PARIWISATA
KOTA TANGERANG
Dinyatakan : **LAYAK**
dengan rekomendasi terlampir
Nomor : **V-23.3671.006**
Rekomendasi
Nomor rekomendasi ini harus dicantumkan pada kuesioner.

Sesuai amanat UU No.16 Tahun 1997 penjelasan Pasal 17 ayat 4, instansi pemerintah yang menyelenggarakan statistik wajib mengikuti rekomendasi BPS dan menyerahkan hasil penyelenggaraan statistik kepada BPS. Penjaminan kualitas harus dilakukan pada setiap tahap kegiatan, agar output yang dihasilkan berkualitas.

Demikian disampaikan. Atas perhatian dan kerjasamanya, diucapkan terima kasih.

Kepala Badan Pusat Statistik
Kota Tangerang,

Mutadi Widastomo

Lampiran Surat
Nomor : B-022/36716/OT.130/06/2023
Tanggal : 21 Juni 2023

Rekomendasi Rancangan Kegiatan Statistik

Judul Kegiatan : PENDATAAN LENGKAP DATA SPASIAL SEBARAN PARIWISATA KOTA TANGERANG

Penyelenggara : Dinas Komunikasi dan Informatika Kota Tangerang

Resume : <https://romantik.bps.go.id/rekomendasi/resume/SnhPZG0zVkJTMk1ZbTN0cHN4YU1XUT09>

Rekomendasi :

1. Berdasarkan rancangan kegiatan statistik yang diajukan, survei ini dinyatakan LAYAK dan setelah survei selesai dilaksanakan maka hasil penyelenggaraan survei diserahkan ke BPS dalam bentuk *softcopy* publikasi dan metadata statistik.
2. Pelaksanaan kegiatan statistik merujuk pada *Generic Statistical Business Process Model* (GSBPM) yang berlaku secara internasional.
 - a. Penerapan GSBPM bertujuan agar data statistik yang dihasilkan berkualitas, tata kelola proses bisnis terdokumentasi, serta dapat menyediakan suatu kerangka penjaminan kualitas pada setiap tahap kegiatan.
 - b. Tahapan GSBPM meliputi tahapan identifikasi kebutuhan, perancangan, pembangunan, pengumpulan, pengolahan, analisis, diseminasi, dan evaluasi. Tahapan kegiatan tersebut dapat diadaptasi dan disesuaikan dengan kegiatan statistik di instansi masing-masing.
3. Sebagai salah satu bentuk implementasi prinsip Satu Data Indonesia, harus disusun metadata statistik yang memuat informasi mengenai pelaksanaan kegiatan statistik, variabel yang digunakan, dan indikator yang dihasilkan.
 - a. Panduan penyusunan metadata statistik merujuk pada Peraturan BPS Nomor 5 Tahun 2020 tentang Petunjuk Teknis Metadata Statistik.
4. Sesuai dengan ketentuan Peraturan Pemerintah RI No. 51 Tahun 1999 tentang Penyelenggaraan Statistik, setelah survei selesai dilaksanakan maka hasil penyelenggaraan survei diserahkan ke BPS dalam bentuk *softcopy* publikasi dan metadata.
 - a. Pelaporan “metadata kegiatan statistik” menggunakan instrumen MS-Keg yang dapat diunduh pada “File Pendukung” menu “Rekomendasi Survei Saya” di Romantik Online.
 - b. Pada kondisi awal, MS-Keg telah diisi oleh BPS berdasarkan isian Romantik Online. Selanjutnya metadata tersebut dapat dimutakhirkan sesuai dengan kondisi pelaksanaan kegiatan statistik.
 - c. Publikasi dan metadata yang telah dimutakhirkan dapat diunggah melalui menu “File Pendukung” pada Romantik Online.

7. Pendataan Lengkap Data Spasial Sebaran Gedung Diklat



**BADAN PUSAT STATISTIK
KOTA TANGERANG**

Nomor : B-023/36716/OT.130/06/2023
Sifat : Biasa
Lampiran : 1 (satu) set
Perihal : Rekomendasi Kegiatan Statistik

Tangerang, 21 Juni 2023

Yth. Kepala Dinas Komunikasi dan Informatika
Kota Tangerang
di tempat

Sehubungan dengan pemberitahuan rancangan penyelenggaraan survei statistik sektoral:

Penyelenggara : Dinas Komunikasi dan Informatika Kota Tangerang
Judul : PENDATAAN LENGKAP DATA SPASIAL SEBARAN GEDUNG
DIKLAT KOTA TANGERANG
Dinyatakan : **LAYAK**
dengan rekomendasi terlampir
Nomor : **V-23.3671.007**
Rekomendasi

Nomor rekomendasi ini harus dicantumkan pada kuesioner.

Sesuai amanat UU No.16 Tahun 1997 penjelasan Pasal 17 ayat 4, instansi pemerintah yang menyelenggarakan statistik wajib mengikuti rekomendasi BPS dan menyerahkan hasil penyelenggaraan statistik kepada BPS. Penjaminan kualitas harus dilakukan pada setiap tahap kegiatan, agar output yang dihasilkan berkualitas.

Demikian disampaikan. Atas perhatian dan kerjasamanya, diucapkan terima kasih.

Kepala Badan Pusat Statistik
Kota Tangerang,

Mutadi Widastomo

Lampiran Surat
Nomor : B-023/36716/OT.130/06/2023
Tanggal : 21 Juni 2023

Rekomendasi Rancangan Kegiatan Statistik

Judul Kegiatan : PENDATAAN LENGKAP DATA SPASIAL SEBARAN GEDUNG DIKLAT
KOTA TANGERANG

Penyelenggara : Dinas Komunikasi dan Informatika Kota Tangerang

Resume : <https://romantik.bps.go.id/rekomendasi/resume/aGxmMEczb0lZQVdWL2FkeURTvzJjQT09>

Rekomendasi :

1. Berdasarkan rancangan kegiatan statistik yang diajukan, survei ini dinyatakan LAYAK dan setelah survei selesai dilaksanakan maka hasil penyelenggaraan survei diserahkan ke BPS dalam bentuk *softcopy* publikasi dan metadata statistik.
2. Pelaksanaan kegiatan statistik merujuk pada *Generic Statistical Business Process Model* (GSBPM) yang berlaku secara internasional.
 - a. Penerapan GSBPM bertujuan agar data statistik yang dihasilkan berkualitas, tata kelola proses bisnis terdokumentasi, serta dapat menyediakan suatu kerangka penjaminan kualitas pada setiap tahap kegiatan.
 - b. Tahapan GSBPM meliputi tahapan identifikasi kebutuhan, perancangan, pembangunan, pengumpulan, pengolahan, analisis, diseminasi, dan evaluasi. Tahapan kegiatan tersebut dapat diadaptasi dan disesuaikan dengan kegiatan statistik di instansi masing-masing.
3. Sebagai salah satu bentuk implementasi prinsip Satu Data Indonesia, harus disusun metadata statistik yang memuat informasi mengenai pelaksanaan kegiatan statistik, variabel yang digunakan, dan indikator yang dihasilkan.
 - a. Panduan penyusunan metadata statistik merujuk pada Peraturan BPS Nomor 5 Tahun 2020 tentang Petunjuk Teknis Metadata Statistik.
4. Sesuai dengan ketentuan Peraturan Pemerintah RI No. 51 Tahun 1999 tentang Penyelenggaraan Statistik, setelah survei selesai dilaksanakan maka hasil penyelenggaraan survei diserahkan ke BPS dalam bentuk *softcopy* publikasi dan metadata.
 - a. Pelaporan “metadata kegiatan statistik” menggunakan instrumen MS-Keg yang dapat diunduh pada “File Pendukung” menu “Rekomendasi Survei Saya” di Romantik Online.
 - b. Pada kondisi awal, MS-Keg telah diisi oleh BPS berdasarkan isian Romantik Online. Selanjutnya metadata tersebut dapat dimutakhirkan sesuai dengan kondisi pelaksanaan kegiatan statistik.
 - c. Publikasi dan metadata yang telah dimutakhirkan dapat diunggah melalui menu “File Pendukung” pada Romantik Online.

8. Pendataan Lengkap Data Spasial Sebaran Drainase Kota Tangerang



**BADAN PUSAT STATISTIK
KOTA TANGERANG**

Nomor : B-024/36716/OT.130/06/2023
Sifat : Biasa
Lampiran : 1 (satu) set
Perihal : Rekomendasi Kegiatan Statistik

Tangerang, 22 Juni 2023

Yth. Kepala Dinas Komunikasi dan Informatika
Kota Tangerang
di tempat

Sehubungan dengan pemberitahuan rancangan penyelenggaraan survei statistik sektoral:

Penyelenggara : Dinas Komunikasi dan Informatika Kota Tangerang
Judul : PENDATAAN LENGKAP DATA SPASIAL SEBARAN DRAINASE
KOTA TANGERANG
Dinyatakan : **LAYAK**
dengan rekomendasi terlampir
Nomor : **V-23.3671.008**
Rekomendasi

Nomor rekomendasi ini harus dicantumkan pada kuesioner.

Sesuai amanat UU No.16 Tahun 1997 penjelasan Pasal 17 ayat 4, instansi pemerintah yang menyelenggarakan statistik wajib mengikuti rekomendasi BPS dan menyerahkan hasil penyelenggaraan statistik kepada BPS. Penjaminan kualitas harus dilakukan pada setiap tahap kegiatan, agar output yang dihasilkan berkualitas.

Demikian disampaikan. Atas perhatian dan kerjasamanya, diucapkan terima kasih.

Kepala Badan Pusat Statistik
Kota Tangerang,


Muladi Widastomo

Lampiran Surat
 Nomor : B-024/36716/OT.130/06/2023
 Tanggal : 22 Juni 2023

Rekomendasi Rancangan Kegiatan Statistik

Judul Kegiatan : PENDATAAN LENGKAP DATA SPASIAL SEBARAN DRAINASE KOTA TANGERANG

Penyelenggara : Dinas Komunikasi dan Informatika Kota Tangerang

Resume : <https://romantik.bps.go.id/rekomendasi/resume/WTdKZE9KVE5nMXQxemNwZHRJWC9DZz09>

Rekomendasi :

1. Berdasarkan rancangan kegiatan statistik yang diajukan, survei ini dinyatakan LAYAK dan setelah survei selesai dilaksanakan maka hasil penyelenggaraan survei diserahkan ke BPS dalam bentuk *softcopy* publikasi dan metadata statistik.
2. Pelaksanaan kegiatan statistik merujuk pada *Generic Statistical Business Process Model* (GSBPM) yang berlaku secara internasional.
 - a. Penerapan GSBPM bertujuan agar data statistik yang dihasilkan berkualitas, tata kelola proses bisnis terdokumentasi, serta dapat menyediakan suatu kerangka penjaminan kualitas pada setiap tahap kegiatan.
 - b. Tahapan GSBPM meliputi tahapan identifikasi kebutuhan, perancangan, pembangunan, pengumpulan, pengolahan, analisis, diseminasi, dan evaluasi. Tahapan kegiatan tersebut dapat diadaptasi dan disesuaikan dengan kegiatan statistik di instansi masing-masing.
3. Sebagai salah satu bentuk implementasi prinsip Satu Data Indonesia, harus disusun metadata statistik yang memuat informasi mengenai pelaksanaan kegiatan statistik, variabel yang digunakan, dan indikator yang dihasilkan.
 - a. Panduan penyusunan metadata statistik merujuk pada Peraturan BPS Nomor 5 Tahun 2020 tentang Petunjuk Teknis Metadata Statistik.
4. Sesuai dengan ketentuan Peraturan Pemerintah RI No. 51 Tahun 1999 tentang Penyelenggaraan Statistik, setelah survei selesai dilaksanakan maka hasil penyelenggaraan survei diserahkan ke BPS dalam bentuk *softcopy* publikasi dan metadata.
 - a. Pelaporan “metadata kegiatan statistik” menggunakan instrumen MS-Keg yang dapat diunduh pada “File Pendukung” menu “Rekomendasi Survei Saya” di Romantik Online.
 - b. Pada kondisi awal, MS-Keg telah diisi oleh BPS berdasarkan isian Romantik Online. Selanjutnya metadata tersebut dapat dimutakhirkan sesuai dengan kondisi pelaksanaan kegiatan statistik.
 - c. Publikasi dan metadata yang telah dimutakhirkan dapat diunggah melalui menu “File Pendukung” pada Romantik Online.

9. Pendataan Lengkap Data Spasial Sebaran Pemakaman Kota Tangerang



**BADAN PUSAT STATISTIK
KOTA TANGERANG**

Nomor : B-025/36716/OT.130/06/2023
Sifat : Biasa
Lampiran : 1 (satu) set
Perihal : Rekomendasi Kegiatan Statistik

Tangerang, 22 Juni 2023

Yth. Kepala Dinas Komunikasi dan Informatika
Kota Tangerang
di tempat

Sehubungan dengan pemberitahuan rancangan penyelenggaraan survei statistik sektoral:

Penyelenggara : Dinas Komunikasi dan Informatika Kota Tangerang
Judul : PENDATAAN LENGKAP DATA SPASIAL SEBARAN PEMAKAMAN
KOTA TANGERANG
Dinyatakan : **LAYAK**
dengan rekomendasi terlampir
Nomor : **V-23.3671.009**
Rekomendasi

Nomor rekomendasi ini harus dicantumkan pada kuesioner.

Sesuai amanat UU No.16 Tahun 1997 penjelasan Pasal 17 ayat 4, instansi pemerintah yang menyelenggarakan statistik wajib mengikuti rekomendasi BPS dan menyerahkan hasil penyelenggaraan statistik kepada BPS. Penjaminan kualitas harus dilakukan pada setiap tahap kegiatan, agar output yang dihasilkan berkualitas.

Demikian disampaikan. Atas perhatian dan kerjasamanya, diucapkan terima kasih.

Kepala Badan Pusat Statistik
Kota Tangerang,

Mutadi Widastomo

Lampiran Surat
 Nomor : B-025/36716/OT.130/06/2023
 Tanggal : 22 Juni 2023

Rekomendasi Rancangan Kegiatan Statistik

Judul Kegiatan : PENDATAAN LENGKAP DATA SPASIAL SEBARAN PEMAKAMAN KOTA TANGERANG

Penyelenggara : Dinas Komunikasi dan Informatika Kota Tangerang

Resume : <https://romantik.bps.go.id/rekomendasi/resume/dHFtWWpFukZEd2VqL2VSVURXbDVldz09>

Rekomendasi :

1. Berdasarkan rancangan kegiatan statistik yang diajukan, survei ini dinyatakan LAYAK dan setelah survei selesai dilaksanakan maka hasil penyelenggaraan survei diserahkan ke BPS dalam bentuk *softcopy* publikasi dan metadata statistik.
2. Pelaksanaan kegiatan statistik merujuk pada *Generic Statistical Business Process Model* (GSBPM) yang berlaku secara internasional.
 - a. Penerapan GSBPM bertujuan agar data statistik yang dihasilkan berkualitas, tata kelola proses bisnis terdokumentasi, serta dapat menyediakan suatu kerangka penjaminan kualitas pada setiap tahap kegiatan.
 - b. Tahapan GSBPM meliputi tahapan identifikasi kebutuhan, perancangan, pembangunan, pengumpulan, pengolahan, analisis, diseminasi, dan evaluasi. Tahapan kegiatan tersebut dapat diadaptasi dan disesuaikan dengan kegiatan statistik di instansi masing-masing.
3. Sebagai salah satu bentuk implementasi prinsip Satu Data Indonesia, harus disusun metadata statistik yang memuat informasi mengenai pelaksanaan kegiatan statistik, variabel yang digunakan, dan indikator yang dihasilkan.
 - a. Panduan penyusunan metadata statistik merujuk pada Peraturan BPS Nomor 5 Tahun 2020 tentang Petunjuk Teknis Metadata Statistik.
4. Sesuai dengan ketentuan Peraturan Pemerintah RI No. 51 Tahun 1999 tentang Penyelenggaraan Statistik, setelah survei selesai dilaksanakan maka hasil penyelenggaraan survei diserahkan ke BPS dalam bentuk *softcopy* publikasi dan metadata.
 - a. Pelaporan “metadata kegiatan statistik” menggunakan instrumen MS-Keg yang dapat diunduh pada “File Pendukung” menu “Rekomendasi Survei Saya” di Romantik Online.
 - b. Pada kondisi awal, MS-Keg telah diisi oleh BPS berdasarkan isian Romantik Online. Selanjutnya metadata tersebut dapat dimutakhirkan sesuai dengan kondisi pelaksanaan kegiatan statistik.
 - c. Publikasi dan metadata yang telah dimutakhirkan dapat diunggah melalui menu “File Pendukung” pada Romantik Online.

10. Pendataan Lengkap Data Spasial Sebaran Pasar Kota Tangerang



**BADAN PUSAT STATISTIK
KOTA TANGERANG**

Nomor : B-026/36716/OT.130/06/2023
Sifat : Biasa
Lampiran : 1 (satu) set
Perihal : Rekomendasi Kegiatan Statistik

Tangerang, 22 Juni 2023

Yth. Kepala Dinas Komunikasi dan Informatika
Kota Tangerang
di tempat

Sehubungan dengan pemberitahuan rancangan penyelenggaraan survei statistik sektoral:


Penyelenggara : Dinas Komunikasi dan Informatika Kota Tangerang
Judul : PENDATAAN LENGKAP DATA SPASIAL SEBARAN PASAR KOTA
TANGERANG
Dinyatakan : **LAYAK**
dengan rekomendasi terlampir
Nomor : **V-23.3671.010**
Rekomendasi

Nomor rekomendasi ini harus dicantumkan pada kuesioner.

Sesuai amanat UU No.16 Tahun 1997 penjelasan Pasal 17 ayat 4, instansi pemerintah yang menyelenggarakan statistik wajib mengikuti rekomendasi BPS dan menyerahkan hasil penyelenggaraan statistik kepada BPS. Penjaminan kualitas harus dilakukan pada setiap tahap kegiatan, agar output yang dihasilkan berkualitas.

Demikian disampaikan. Atas perhatian dan kerjasamanya, diucapkan terima kasih.

Kepala Badan Pusat Statistik
Kota Tangerang,


Muladi Widastomo

Lampiran Surat
Nomor : B-026/36716/OT.130/06/2023
Tanggal : 22 Juni 2023

Rekomendasi Rancangan Kegiatan Statistik

Judul Kegiatan : PENDATAAN LENGKAP DATA SPASIAL SEBARAN PASAR KOTA TANGERANG

Penyelenggara : Dinas Komunikasi dan Informatika Kota Tangerang

Resume : <https://romantik.bps.go.id/rekomendasi/resume/TDd2YTA2SEtwV0luZU5XR0I4cVdsUT09>

Rekomendasi :

1. Berdasarkan rancangan kegiatan statistik yang diajukan, survei ini dinyatakan LAYAK dan setelah survei selesai dilaksanakan maka hasil penyelenggaraan survei diserahkan ke BPS dalam bentuk softcopy publikasi dan metadata statistik.
2. Pelaksanaan kegiatan statistik merujuk pada *Generic Statistical Business Process Model* (GSBPM) yang berlaku secara internasional.
 - a. Penerapan GSBPM bertujuan agar data statistik yang dihasilkan berkualitas, tata kelola proses bisnis terdokumentasi, serta dapat menyediakan suatu kerangka penjaminan kualitas pada setiap tahap kegiatan.
 - b. Tahapan GSBPM meliputi tahapan identifikasi kebutuhan, perancangan, pembangunan, pengumpulan, pengolahan, analisis, diseminasi, dan evaluasi. Tahapan kegiatan tersebut dapat diadaptasi dan disesuaikan dengan kegiatan statistik di instansi masing-masing.
3. Sebagai salah satu bentuk implementasi prinsip Satu Data Indonesia, harus disusun metadata statistik yang memuat informasi mengenai pelaksanaan kegiatan statistik, variabel yang digunakan, dan indikator yang dihasilkan.
 - a. Panduan penyusunan metadata statistik merujuk pada Peraturan BPS Nomor 5 Tahun 2020 tentang Petunjuk Teknis Metadata Statistik.
4. Sesuai dengan ketentuan Peraturan Pemerintah RI No. 51 Tahun 1999 tentang Penyelenggaraan Statistik, setelah survei selesai dilaksanakan maka hasil penyelenggaraan survei diserahkan ke BPS dalam bentuk *softcopy* publikasi dan metadata.
 - a. Pelaporan “metadata kegiatan statistik” menggunakan instrumen MS-Keg yang dapat diunduh pada “File Pendukung” menu “Rekomendasi Survei Saya” di Romantik Online.
 - b. Pada kondisi awal, MS-Keg telah diisi oleh BPS berdasarkan isian Romantik Online. Selanjutnya metadata tersebut dapat dimutakhirkan sesuai dengan kondisi pelaksanaan kegiatan statistik.
 - c. Publikasi dan metadata yang telah dimutakhirkan dapat diunggah melalui menu “File Pendukung” pada Romantik Online.

11. Pendataan Lengkap Data Spasial Sebaran Lembaga Kesejahteraan Sosial Kota Tangerang



Nomor : B-027/36716/OT.130/06/2023
Sifat : Biasa
Lampiran : 1 (satu) set
Perihal : Rekomendasi Kegiatan Statistik

Tangerang, 22 Juni 2023

Yth. Kepala Dinas Komunikasi dan Informatika
Kota Tangerang
di tempat

Sehubungan dengan pemberitahuan rancangan penyelenggaraan survei statistik sektoral:

Penyelenggara : Dinas Komunikasi dan Informatika Kota Tangerang
Judul : PENDATAAN LENGKAP DATA SPASIAL SEBARAN LEMBAGA
KESEJAHTERAAN SOSIAL KOTA TANGERANG

Dinyatakan : **LAYAK**
dengan rekomendasi terlampir

Nomor : **V-23.3671.011**

Rekomendasi
Nomor rekomendasi ini harus dicantumkan pada kuesioner.

Sesuai amanat UU No.16 Tahun 1997 penjelasan Pasal 17 ayat 4, instansi pemerintah yang menyelenggarakan statistik wajib mengikuti rekomendasi BPS dan menyerahkan hasil penyelenggaraan statistik kepada BPS. Penjaminan kualitas harus dilakukan pada setiap tahap kegiatan, agar output yang dihasilkan berkualitas.

Demikian disampaikan. Atas perhatian dan kerjasamanya, diucapkan terima kasih.

Kepala Badan Pusat Statistik
Kota Tangerang,



Muladi Widastomo

Lampiran Surat
Nomor : B-027/36716/OT.130/06/2023
Tanggal : 22 Juni 2023

Rekomendasi Rancangan Kegiatan Statistik

Judul Kegiatan : PENDATAAN LENGKAP DATA SPASIAL SEBARAN LEMBAGA
KESEJAHTERAAN SOSIAL KOTA TANGERANG

Penyelenggara : Dinas Komunikasi dan Informatika Kota Tangerang

Resume : <https://romantik.bps.go.id/rekomendasi/resume/VIJ0ZU1zSG12ZkdzNms3TjMxR3h4dz09>

Rekomendasi :

1. Berdasarkan rancangan kegiatan statistik yang diajukan, survei ini dinyatakan LAYAK dan setelah survei selesai dilaksanakan maka hasil penyelenggaraan survei diserahkan ke BPS dalam bentuk *softcopy* publikasi dan metadata statistik.
2. Pelaksanaan kegiatan statistik merujuk pada *Generic Statistical Business Process Model* (GSBPM) yang berlaku secara internasional.
 - a. Penerapan GSBPM bertujuan agar data statistik yang dihasilkan berkualitas, tata kelola proses bisnis terdokumentasi, serta dapat menyediakan suatu kerangka penjaminan kualitas pada setiap tahap kegiatan.
 - b. Tahapan GSBPM meliputi tahapan identifikasi kebutuhan, perancangan, pembangunan, pengumpulan, pengolahan, analisis, diseminasi, dan evaluasi. Tahapan kegiatan tersebut dapat diadaptasi dan disesuaikan dengan kegiatan statistik di instansi masing-masing.
3. Sebagai salah satu bentuk implementasi prinsip Satu Data Indonesia, harus disusun metadata statistik yang memuat informasi mengenai pelaksanaan kegiatan statistik, variabel yang digunakan, dan indikator yang dihasilkan.
 - a. Panduan penyusunan metadata statistik merujuk pada Peraturan BPS Nomor 5 Tahun 2020 tentang Petunjuk Teknis Metadata Statistik.
4. Sesuai dengan ketentuan Peraturan Pemerintah RI No. 51 Tahun 1999 tentang Penyelenggaraan Statistik, setelah survei selesai dilaksanakan maka hasil penyelenggaraan survei diserahkan ke BPS dalam bentuk *softcopy* publikasi dan metadata.
 - a. Pelaporan “metadata kegiatan statistik” menggunakan instrumen MS-Keg yang dapat diunduh pada “File Pendukung” menu “Rekomendasi Survei Saya” di Romantik Online.
 - b. Pada kondisi awal, MS-Keg telah diisi oleh BPS berdasarkan isian Romantik Online. Selanjutnya metadata tersebut dapat dimutakhirkan sesuai dengan kondisi pelaksanaan kegiatan statistik.
 - c. Publikasi dan metadata yang telah dimutakhirkan dapat diunggah melalui menu “File Pendukung” pada Romantik Online.

12. Pendataan Lengkap Data Spasial Sebaran Sarana dan Prasarana Olahraga Kota Tangerang



**BADAN PUSAT STATISTIK
KOTA TANGERANG**

Nomor : B-028/36716/OT.130/06/2023
Sifat : Biasa
Lampiran : 1 (satu) set
Perihal : Rekomendasi Kegiatan Statistik

Tangerang, 22 Juni 2023

Yth. Kepala Dinas Komunikasi dan Informatika
Kota Tangerang
di tempat

Sehubungan dengan pemberitahuan rancangan penyelenggaraan survei statistik sektoral:

Penyelenggara : Dinas Komunikasi dan Informatika Kota Tangerang
Judul : PENDATAAN LENGKAP DATA SPASIAL SEBARAN SARANA DAN PRASARANA OLAHRAGA KOTA TANGERANG
Dinyatakan : **LAYAK**
dengan rekomendasi terlampir
Nomor : **V-23.3671.012**
Rekomendasi

Nomor rekomendasi ini harus dicantumkan pada kuesioner.

Sesuai amanat UU No.16 Tahun 1997 penjelasan Pasal 17 ayat 4, instansi pemerintah yang menyelenggarakan statistik wajib mengikuti rekomendasi BPS dan menyerahkan hasil penyelenggaraan statistik kepada BPS. Penjaminan kualitas harus dilakukan pada setiap tahap kegiatan, agar output yang dihasilkan berkualitas.

Demikian disampaikan. Atas perhatian dan kerjasamanya, diucapkan terima kasih.

Kepala Badan Pusat Statistik
Kota Tangerang,


Muladi Widastomo

Lampiran Surat
Nomor : B-028/36716/OT.130/06/2023
Tanggal : 22 Juni 2023

Rekomendasi Rancangan Kegiatan Statistik

Judul Kegiatan : PENDATAAN LENGKAP DATA SPASIAL SEBARAN SARANA DAN PRASARANA OLAHRAGA KOTA TANGERANG

Penyelenggara : Dinas Komunikasi dan Informatika Kota Tangerang

Resume : <https://romantik.bps.go.id/rekomendasi/resume/ODBxV0hHWDV4UEZxUlhaNHFTekpiUT09>

Rekomendasi :

1. Berdasarkan rancangan kegiatan statistik yang diajukan, survei ini dinyatakan LAYAK dan setelah survei selesai dilaksanakan maka hasil penyelenggaraan survei diserahkan ke BPS dalam bentuk *softcopy* publikasi dan metadata statistik.
2. Pelaksanaan kegiatan statistik merujuk pada *Generic Statistical Business Process Model* (GSBPM) yang berlaku secara internasional.
 - a. Penerapan GSBPM bertujuan agar data statistik yang dihasilkan berkualitas, tata kelola proses bisnis terdokumentasi, serta dapat menyediakan suatu kerangka penjaminan kualitas pada setiap tahap kegiatan.
 - b. Tahapan GSBPM meliputi tahapan identifikasi kebutuhan, perancangan, pembangunan, pengumpulan, pengolahan, analisis, diseminasi, dan evaluasi. Tahapan kegiatan tersebut dapat diadaptasi dan disesuaikan dengan kegiatan statistik di instansi masing-masing.
3. Sebagai salah satu bentuk implementasi prinsip Satu Data Indonesia, harus disusun metadata statistik yang memuat informasi mengenai pelaksanaan kegiatan statistik, variabel yang digunakan, dan indikator yang dihasilkan.
 - a. Panduan penyusunan metadata statistik merujuk pada Peraturan BPS Nomor 5 Tahun 2020 tentang Petunjuk Teknis Metadata Statistik.
4. Sesuai dengan ketentuan Peraturan Pemerintah RI No. 51 Tahun 1999 tentang Penyelenggaraan Statistik, setelah survei selesai dilaksanakan maka hasil penyelenggaraan survei diserahkan ke BPS dalam bentuk *softcopy* publikasi dan metadata.
 - a. Pelaporan “metadata kegiatan statistik” menggunakan instrumen MS-Keg yang dapat diunduh pada “File Pendukung” menu “Rekomendasi Survei Saya” di Romantik Online.
 - b. Pada kondisi awal, MS-Keg telah diisi oleh BPS berdasarkan isian Romantik Online. Selanjutnya metadata tersebut dapat dimutakhirkan sesuai dengan kondisi pelaksanaan kegiatan statistik.
 - c. Publikasi dan metadata yang telah dimutakhirkan dapat diunggah melalui menu “File Pendukung” pada Romantik Online.

13. Survei Literasi Digital Kota Tangerang 2023



**BADAN PUSAT STATISTIK
KOTA TANGERANG**

Nomor : B-037/36716/OT.130/08/2023
Sifat : Biasa
Lampiran : 1 (satu) set
Perihal : Rekomendasi Kegiatan Statistik

Tangerang, 21 Agustus 2023

Yth. Kepala Dinas Komunikasi dan Informatika
Kota Tangerang
di tempat

Sehubungan dengan pemberitahuan rancangan penyelenggaraan survei statistik sektoral:

Penyelenggara : Dinas Komunikasi dan Informatika Kota Tangerang
Judul : SURVEI LITERASI DIGITAL KOTA TANGERANG 2023
Dinyatakan : **LAYAK**
dengan rekomendasi terlampir
Nomor Rekomendasi : **V-23.3671.013**
Nomor rekomendasi ini harus dicantumkan pada kuesioner.

Sesuai amanat UU No.16 Tahun 1997 penjelasan Pasal 17 ayat 4, instansi pemerintah yang menyelenggarakan statistik wajib mengikuti rekomendasi BPS dan menyerahkan hasil penyelenggaraan statistik kepada BPS. Penjaminan kualitas harus dilakukan pada setiap tahap kegiatan, agar output yang dihasilkan berkualitas.

Demikian disampaikan. Atas perhatian dan kerjasamanya, diucapkan terima kasih.

Kepala Badan Pusat Statistik
Kota Tangerang,



Muladi Widastomo

Lampiran Surat
Nomor : B-037/36716/OT.130/08/2023
Tanggal : 21 Agustus 2023

Rekomendasi Rancangan Kegiatan Statistik

Judul Kegiatan : SURVEI LITERASI DIGITAL KOTA TANGERANG

Penyelenggara : Dinas Komunikasi dan Informatika Kota Tangerang

Rekomendasi :

1. Berdasarkan rancangan kegiatan statistik yang diajukan, survei ini dinyatakan LAYAK dan setelah survei selesai dilaksanakan maka hasil penyelenggaraan survei diserahkan ke BPS dalam bentuk *softcopy* publikasi dan metadata statistik.
2. Pelaksanaan kegiatan statistik merujuk pada *Generic Statistical Business Process Model* (GSBPM) yang berlaku secara internasional.
 - a. Penerapan GSBPM bertujuan agar data statistik yang dihasilkan berkualitas, tata kelola proses bisnis terdokumentasi, serta dapat menyediakan suatu kerangka penjaminan kualitas pada setiap tahap kegiatan.
 - b. Tahapan GSBPM meliputi tahapan identifikasi kebutuhan, perancangan, pembangunan, pengumpulan, pengolahan, analisis, diseminasi, dan evaluasi. Tahapan kegiatan tersebut dapat diadaptasi dan disesuaikan dengan kegiatan statistik di instansi masing-masing.
3. Sebagai salah satu bentuk implementasi prinsip Satu Data Indonesia, harus disusun metadata statistik yang memuat informasi mengenai pelaksanaan kegiatan statistik, variabel yang digunakan, dan indikator yang dihasilkan.
 - a. Panduan penyusunan metadata statistik merujuk pada Peraturan BPS Nomor 5 Tahun 2020 tentang Petunjuk Teknis Metadata Statistik.
4. Sesuai dengan ketentuan Peraturan Pemerintah RI No. 51 Tahun 1999 tentang Penyelenggaraan Statistik, setelah survei selesai dilaksanakan maka hasil penyelenggaraan survei diserahkan ke BPS dalam bentuk *softcopy* publikasi dan metadata.
 - a. Pelaporan “metadata kegiatan statistik” menggunakan instrumen MS-Keg yang dapat diunduh pada “File Pendukung” menu “Rekomendasi Survei Saya” di Romantik Online.
 - b. Pada kondisi awal, MS-Keg telah diisi oleh BPS berdasarkan isian Romantik Online. Selanjutnya metadata tersebut dapat dimutakhirkan sesuai dengan kondisi pelaksanaan kegiatan statistik.
 - c. Publikasi dan metadata yang telah dimutakhirkan dapat diunggah melalui menu “File Pendukung” pada Romantik Online.

14. Survei Kepuasan Masyarakat Pengguna Jasa Layanan Informasi Teknologi (It) Kota Tangerang Tahun 2023



Nomor : B-038/36716/OT.130/08/2023
Sifat : Biasa
Lampiran : 1 (satu) set
Perihal : Rekomendasi Kegiatan Statistik

Tangerang, 24 Agustus 2023

Yth. Kepala Dinas Komunikasi dan Informatika
Kota Tangerang
di tempat

Sehubungan dengan pemberitahuan rancangan penyelenggaraan survei statistik sektoral:

Penyelenggara : Dinas Komunikasi dan Informatika Kota Tangerang
Judul : SURVEI KEPUASAN MASYARAKAT PENGGUNA JASA LAYANAN
INFORMASI TEKNOLOGI (IT) KOTA TANGERANG TAHUN 2023

Dinyatakan : **LAYAK**
dengan rekomendasi terlampir

Nomor : **V-23.3671.014**

Rekomendasi
Nomor rekomendasi ini harus dicantumkan pada kuesioner.

Sesuai amanat UU No.16 Tahun 1997 penjelasan Pasal 17 ayat 4, instansi pemerintah yang menyelenggarakan statistik wajib mengikuti rekomendasi BPS dan menyerahkan hasil penyelenggaraan statistik kepada BPS. Penjaminan kualitas harus dilakukan pada setiap tahap kegiatan, agar output yang dihasilkan berkualitas.

Demikian disampaikan. Atas perhatian dan kerjasamanya, diucapkan terima kasih.

Kepala Badan Pusat Statistik
Kota Tangerang,


Mulet Widastomo

Lampiran Surat
Nomor : B-038/36716/OT.130/08/2023
Tanggal : 24 Agustus 2023

Rekomendasi Rancangan Kegiatan Statistik

Judul Kegiatan : SURVEI KEPUASAN MASYARAKAT PENGGUNA JASA LAYANAN
INFORMASI TEKNOLOGI (IT) KOTA TANGERANG TAHUN 2023

Penyelenggara : Dinas Komunikasi dan Informatika Kota Tangerang

Rekomendasi :

1. Berdasarkan rancangan kegiatan statistik yang diajukan, survei ini dinyatakan LAYAK dan setelah survei selesai dilaksanakan maka hasil penyelenggaraan survei diserahkan ke BPS dalam bentuk *softcopy* publikasi dan metadata statistik.
2. Pelaksanaan kegiatan statistik merujuk pada *Generic Statistical Business Process Model* (GSBPM) yang berlaku secara internasional.
 - a. Penerapan GSBPM bertujuan agar data statistik yang dihasilkan berkualitas, tata kelola proses bisnis terdokumentasi, serta dapat menyediakan suatu kerangka penjaminan kualitas pada setiap tahap kegiatan.
 - b. Tahapan GSBPM meliputi tahapan identifikasi kebutuhan, perancangan, pembangunan, pengumpulan, pengolahan, analisis, diseminasi, dan evaluasi. Tahapan kegiatan tersebut dapat diadaptasi dan disesuaikan dengan kegiatan statistik di instansi masing-masing.
3. Sebagai salah satu bentuk implementasi prinsip Satu Data Indonesia, harus disusun metadata statistik yang memuat informasi mengenai pelaksanaan kegiatan statistik, variabel yang digunakan, dan indikator yang dihasilkan.
 - a. Panduan penyusunan metadata statistik merujuk pada Peraturan BPS Nomor 5 Tahun 2020 tentang Petunjuk Teknis Metadata Statistik.
4. Sesuai dengan ketentuan Peraturan Pemerintah RI No. 51 Tahun 1999 tentang Penyelenggaraan Statistik, setelah survei selesai dilaksanakan maka hasil penyelenggaraan survei diserahkan ke BPS dalam bentuk *softcopy* publikasi dan metadata.
 - a. Pelaporan “metadata kegiatan statistik” menggunakan instrumen MS-Keg yang dapat diunduh pada “File Pendukung” menu “Rekomendasi Survei Saya” di Romantik Online.
 - b. Pada kondisi awal, MS-Keg telah diisi oleh BPS berdasarkan isian Romantik Online. Selanjutnya metadata tersebut dapat dimutakhirkan sesuai dengan kondisi pelaksanaan kegiatan statistik.
 - c. Publikasi dan metadata yang telah dimutakhirkan dapat diunggah melalui menu “File Pendukung” pada Romantik Online.

15. Pendataan Lengkap Data Spasial Sebaran CCTV Lingkungan Kota Tangerang Tahun 2023



Nomor : B-040/36716/OT.130/10/2023
Sifat : Biasa
Lampiran : 1 (satu) set
Perihal : Rekomendasi Kegiatan Statistik

Tangerang, 10 Oktober 2023

Yth. Kepala Dinas Komunikasi dan Informatika
Kota Tangerang
di tempat

Sehubungan dengan pemberitahuan rancangan penyelenggaraan survei statistik sektoral:

Penyelenggara : Dinas Komunikasi dan Informatika Kota Tangerang
Judul : Pendataan Lengkap Data Spasial Sebaran CCTV Lingkungan Kota
Tangerang Tahun 2023
Dinyatakan : **LAYAK**
dengan rekomendasi terlampir
Nomor : **V-23.3671.015**
Rekomendasi

Nomor rekomendasi ini harus dicantumkan pada kuesioner.

Sesuai amanat UU No.16 Tahun 1997 penjelasan Pasal 17 ayat 4, instansi pemerintah yang menyelenggarakan statistik wajib mengikuti rekomendasi BPS dan menyerahkan hasil penyelenggaraan statistik kepada BPS. Penjaminan kualitas harus dilakukan pada setiap tahap kegiatan, agar output yang dihasilkan berkualitas.

Demikian disampaikan. Atas perhatian dan kerjasamanya, diucapkan terima kasih.

Kepala Badan Pusat Statistik
Kota Tangerang,



Lampiran Surat
Nomor : B-040/36716/OT.130/10/2023
Tanggal : 10 Oktober 2023

Rekomendasi Rancangan Kegiatan Statistik

Judul Kegiatan : Pendataan Lengkap Data Spasial Sebaran CCTV Lingkungan Kota Tangerang Tahun 2023

Penyelenggara : Dinas Komunikasi dan Informatika Kota Tangerang

Rekomendasi :

1. Berdasarkan rancangan kegiatan statistik yang diajukan, survei ini dinyatakan LAYAK dan setelah survei selesai dilaksanakan maka hasil penyelenggaraan survei diserahkan ke BPS dalam bentuk *softcopy* publikasi dan metadata statistik.
2. Pelaksanaan kegiatan statistik merujuk pada *Generic Statistical Business Process Model* (GSBPM) yang berlaku secara internasional.
 - a. Penerapan GSBPM bertujuan agar data statistik yang dihasilkan berkualitas, tata kelola proses bisnis terdokumentasi, serta dapat menyediakan suatu kerangka penjaminan kualitas pada setiap tahap kegiatan.
 - b. Tahapan GSBPM meliputi tahapan identifikasi kebutuhan, perancangan, pembangunan, pengumpulan, pengolahan, analisis, diseminasi, dan evaluasi. Tahapan kegiatan tersebut dapat diadaptasi dan disesuaikan dengan kegiatan statistik di instansi masing-masing.
3. Sebagai salah satu bentuk implementasi prinsip Satu Data Indonesia, harus disusun metadata statistik yang memuat informasi mengenai pelaksanaan kegiatan statistik, variabel yang digunakan, dan indikator yang dihasilkan.
 - a. Panduan penyusunan metadata statistik merujuk pada Peraturan BPS Nomor 5 Tahun 2020 tentang Petunjuk Teknis Metadata Statistik.
4. Sesuai dengan ketentuan Peraturan Pemerintah RI No. 51 Tahun 1999 tentang Penyelenggaraan Statistik, setelah survei selesai dilaksanakan maka hasil penyelenggaraan survei diserahkan ke BPS dalam bentuk *softcopy* publikasi dan metadata.
 - a. Pelaporan “metadata kegiatan statistik” menggunakan instrumen MS-Keg yang dapat diunduh pada “File Pendukung” menu “Rekomendasi Survei Saya” di Romantik Online.
 - b. Pada kondisi awal, MS-Keg telah diisi oleh BPS berdasarkan isian Romantik Online. Selanjutnya metadata tersebut dapat dimutakhirkan sesuai dengan kondisi pelaksanaan kegiatan statistik.
 - c. Publikasi dan metadata yang telah dimutakhirkan dapat diunggah melalui menu “File Pendukung” pada Romantik Online.

16. Survei Kepuasan Masyarakat Terhadap Pemanfaatan Aplikasi Berbasis Informasi Geospasial Dalam Memberikan Pelayanan Terhadap Masyarakat Kota Tangerang Tahun 2023



**BADAN PUSAT STATISTIK
KOTA TANGERANG**

Nomor : B-047/36716/OT.130/11/2023
Sifat : Biasa
Lampiran : 1 (satu) set
Perihal : Rekomendasi Kegiatan Statistik

Tangerang, 16 November 2023

Yth. Kepala Dinas Komunikasi dan Informatika
Kota Tangerang
di tempat

Sehubungan dengan pemberitahuan rancangan penyelenggaraan survei statistik sektoral:

Penyelenggara : Dinas Komunikasi dan Informatika Kota Tangerang
Judul : Survei Kepuasan Masyarakat Terhadap Pemanfaatan Aplikasi Berbasis Informasi Geospasial Dalam Memberikan Pelayanan Terhadap Masyarakat Kota Tangerang Tahun 2023

Dinyatakan : **LAYAK**
dengan rekomendasi terlampir

Nomor : **V-23.3671.017**

Rekomendasi

Nomor rekomendasi ini harus dicantumkan pada kuesioner.

Sesuai amanat UU No.16 Tahun 1997 penjelasan Pasal 17 ayat 4, instansi pemerintah yang menyelenggarakan statistik wajib mengikuti rekomendasi BPS dan menyerahkan hasil penyelenggaraan statistik kepada BPS. Penjaminan kualitas harus dilakukan pada setiap tahap kegiatan, agar output yang dihasilkan berkualitas.

Demikian disampaikan. Atas perhatian dan kerjasamanya, diucapkan terima kasih.

Kepala Badan Pusat Statistik
Kota Tangerang,



Muladi Widastomo

Lampiran Surat
Nomor : B-047/36716/OT.130/11/2023
Tanggal : 16 November 2023

Rekomendasi Rancangan Kegiatan Statistik

Judul Kegiatan : Survei Kepuasan Masyarakat Terhadap Pemanfaatan Aplikasi Berbasis Informasi Geospasial Dalam Memberikan Pelayanan Terhadap Masyarakat Kota Tangerang Tahun 2023

Penyelenggara : Dinas Komunikasi dan Informatika Kota Tangerang

Rekomendasi :

1. Berdasarkan rancangan kegiatan statistik yang diajukan, survei ini dinyatakan LAYAK dan setelah survei selesai dilaksanakan maka hasil penyelenggaraan survei diserahkan ke BPS dalam bentuk *softcopy* publikasi dan metadata statistik.
2. Pelaksanaan kegiatan statistik merujuk pada *Generic Statistical Business Process Model* (GSBPM) yang berlaku secara internasional.
 - a. Penerapan GSBPM bertujuan agar data statistik yang dihasilkan berkualitas, tata kelola proses bisnis terdokumentasi, serta dapat menyediakan suatu kerangka penjaminan kualitas pada setiap tahap kegiatan.
 - b. Tahapan GSBPM meliputi tahapan identifikasi kebutuhan, perancangan, pembangunan, pengumpulan, pengolahan, analisis, diseminasi, dan evaluasi. Tahapan kegiatan tersebut dapat diadaptasi dan disesuaikan dengan kegiatan statistik di instansi masing-masing.
3. Sebagai salah satu bentuk implementasi prinsip Satu Data Indonesia, harus disusun metadata statistik yang memuat informasi mengenai pelaksanaan kegiatan statistik, variabel yang digunakan, dan indikator yang dihasilkan.
 - a. Panduan penyusunan metadata statistik merujuk pada Peraturan BPS Nomor 5 Tahun 2020 tentang Petunjuk Teknis Metadata Statistik.
4. Sesuai dengan ketentuan Peraturan Pemerintah RI No. 51 Tahun 1999 tentang Penyelenggaraan Statistik, setelah survei selesai dilaksanakan maka hasil penyelenggaraan survei diserahkan ke BPS dalam bentuk *softcopy* publikasi dan metadata.
 - a. Pelaporan “metadata kegiatan statistik” menggunakan instrumen MS-Keg yang dapat diunduh pada “File Pendukung” menu “Rekomendasi Survei Saya” di Romantik Online.
 - b. Pada kondisi awal, MS-Keg telah diisi oleh BPS berdasarkan isian Romantik Online. Selanjutnya metadata tersebut dapat dimutakhirkan sesuai dengan kondisi pelaksanaan kegiatan statistik.
 - c. Publikasi dan metadata yang telah dimutakhirkan dapat diunggah melalui menu “File Pendukung” pada Romantik Online.